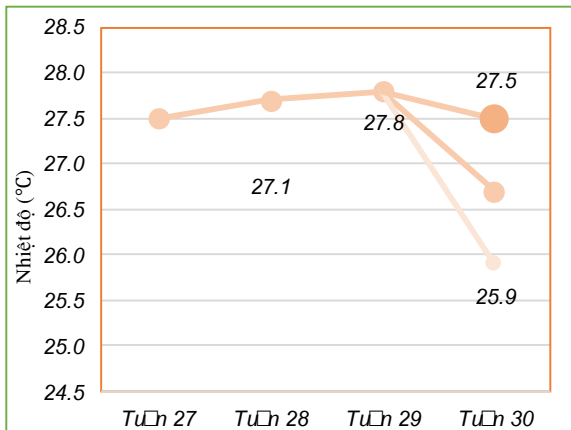


THÔNG BÁO HẠN HẠN
KHU VỰC NAM TRUNG BỘ
Tuần 30 năm 2021

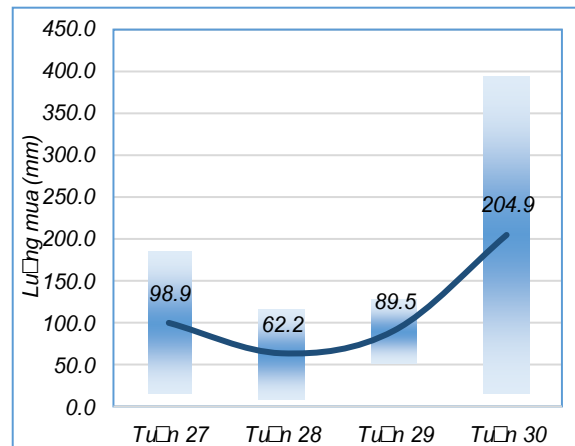
I. Đặc trưng về tổng lượng mưa và nhiệt độ không khí trong tuần



Diễn biến nhiệt độ trung bình hàng ngày

Nhiệt độ không khí trung bình thấp hơn tuần trước (chênh lệch khoảng - 1.1°C), trong đó nhiệt độ trung bình khu vực trong tuần cao nhất: 27.5°C, nhiệt độ trung bình thấp nhất: 25.9°C. (Nhiệt độ trung bình tuần trước: 27.8°C).

Trong tuần có mưa trên hầu hết trong vùng, lượng mưa lớn nhất trong toàn vùng: 393.3mm, thấp nhất vùng lượng mưa đạt 16.6mm. Lượng mưa lớn nhất trong vùng cao hơn 266 mm so với tuần trước, lượng mưa nhỏ nhất trong vùng thấp hơn 35.1 mm so với tuần trước (tuần trước lượng mưa lớn nhất đạt 127.3mm, lượng mưa thấp nhất đạt 51.7 mm).



Diễn biến tổng lượng mưa hàng ngày

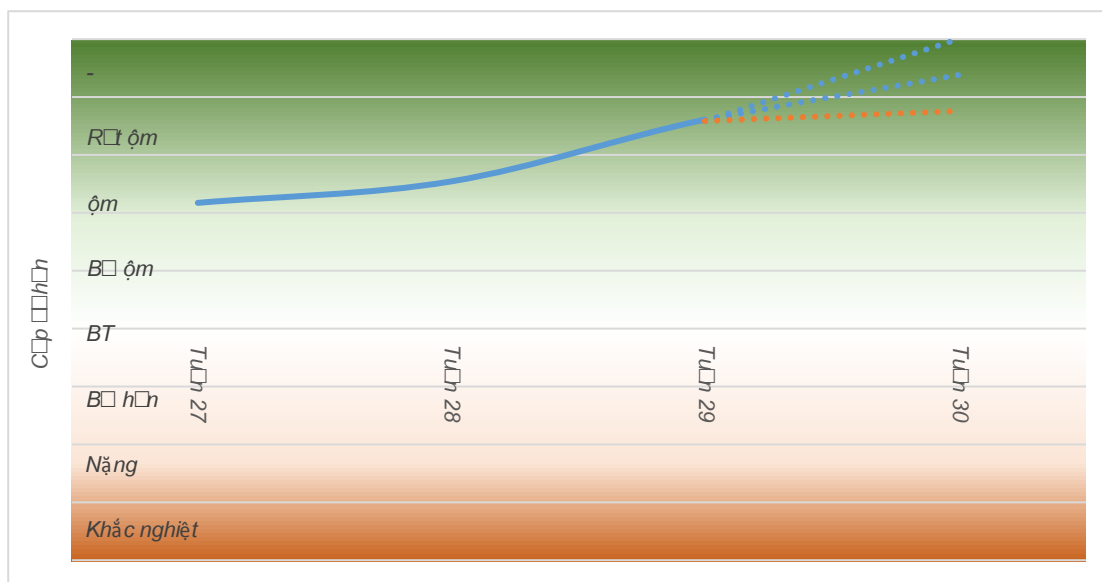
Bảng 1. Tổng hợp điều kiện khí tượng trong tuần

Tuần	Mưa cao nhất mm	Mưa thấp nhất mm	Nhiệt TB cao nhất °C	Nhiệt TB thấp nhất °C
Tuần 27	183.4	14.4	28.2	26.8
Tuần 28	115.5	8.9	28.3	27.1
Tuần 29	127.3	51.7	28.2	27.3
Tuần 30	393.3	16.6	27.5	25.9

II. Đặc điểm điều kiện về hạn nông nghiệp

Toàn vùng chuyển từ giai đoạn bắt đầu ẩm đến rất ẩm sang giai đoạn ẩm đến rất ẩm, trong đó, cao nhất có khả năng chuyển từ giai đoạn bắt đầu ẩm sang giai đoạn ẩm, một số điểm tiếp tục duy trì trong giai đoạn rất ẩm. Tính trung bình, toàn vùng đang trong giai đoạn ẩm.

*Cấp độ rủi ro thiên tai: Dựa trên các số liệu về hiện trạng diễn biến tổng lượng mưa, tổng lượng nước mặt và kết quả dự báo tình hình thiếu hụt tổng lượng mưa, tổng lượng nước mặt trên khu vực Nam Bộ, theo quy định tại Điều 48 Quyết định số 18/2021/QĐ-TTg ngày 22/4/2021 của Thủ tướng Chính phủ, cấp độ rủi ro do hạn hán của khu vực Nam Trung Bộ trong tuần 30 (từ ngày 21-31/10/2021) phổ biến tương đương ở dưới mức cấp 1.



Diễn biến hạn nông nghiệp

NGƯỜI THỰC HIỆN

Lê Thị Thanh Nga

KIỂM SOÁT

Phạm Thị Kim Phụng