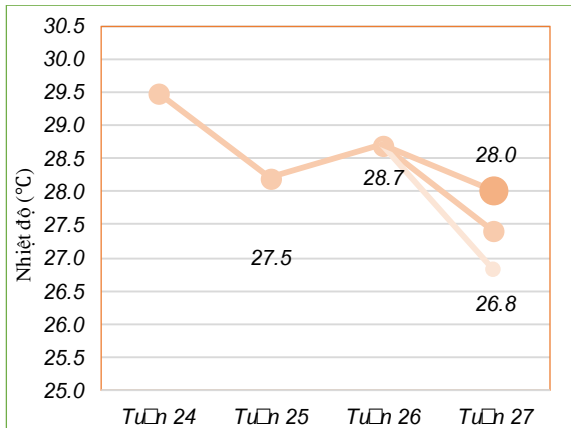


THÔNG BÁO HẠN HẠN
KHU VỰC ĐỒNG BẰNG BẮC BỘ
Tuần 27 năm 2021

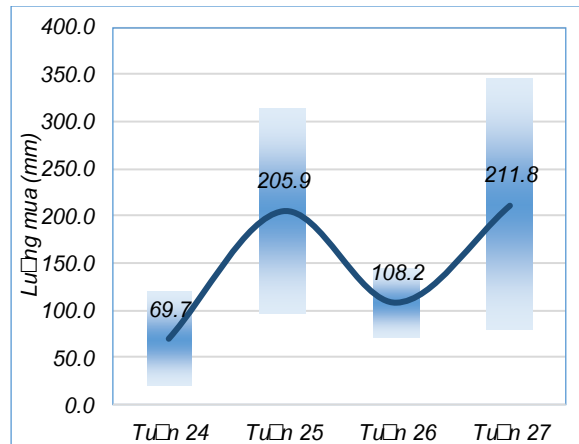
I. Đặc trưng về tổng lượng mưa và nhiệt độ không khí trong tuần



Diễn biến nhiệt độ tuần

Nhiệt độ không khí trung bình thấp hơn tuần trước (chênh lệch khoảng -1.3°C), trong đó nhiệt độ trung bình khu vực trong tuần cao nhất: 28°C, nhiệt độ trung bình thấp nhất: 26.8°C. (Nhiệt độ trung bình tuần trước: 28.7°C).

Trong tuần có mưa trên hầu hết trong vùng, lượng mưa lớn nhất trong toàn vùng: 345mm, thấp nhất vùng lượng mưa đạt 78.7mm. Lượng mưa lớn nhất trong vùng cao hơn 200 mm so với tuần trước, lượng mưa nhỏ nhất trong vùng cao hơn 7.2 mm so với tuần trước (tuần trước lượng mưa lớn nhất đạt 145mm, lượng mưa thấp nhất đạt 71.4 mm).



Diễn biến tổng lượng mưa tuần

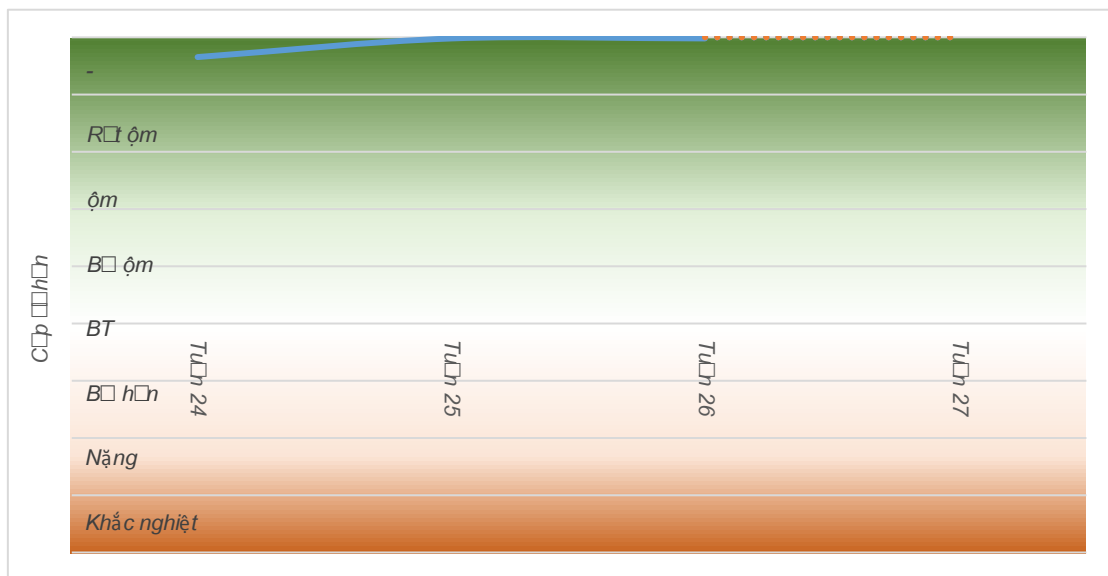
Bảng 1. Tổng hợp điều kiện khí tượng trong tuần

Tuần	Mưa cao nhất mm	Mưa thấp nhất mm	Nhiệt TB cao nhất °C	Nhiệt TB thấp nhất °C
Tuần 24	118.7	20.7	29.9	29.1
Tuần 25	314.8	96.9	28.8	27.5
Tuần 26	145.0	71.4	29.1	28.2
Tuần 27	345.0	78.7	28.0	26.8

II. Đặc điểm điều kiện về hạn nông nghiệp

Toàn vùng tiếp tục trong giai đoạn rất ẩm. Tính trung bình, toàn vùng đang trong giai đoạn rất ẩm.

*Cấp độ rủi ro thiên tai: Dựa trên các số liệu về hiện trạng diễn biến tổng lượng mưa, tổng lượng nước mặt và kết quả dự báo tình hình thiếu hụt tổng lượng mưa, tổng lượng nước mặt trên khu vực Đồng bằng Bắc bộ, theo quy định tại Điều 48 Quyết định số 18/2021/QĐ-TTg ngày 22/4/2021 của Thủ tướng Chính phủ, cấp độ rủi ro do hạn hán của khu vực Đồng bằng Bắc bộ trong tuần 27 (từ ngày 21-30/9/2021) tương đương ở dưới mức cấp 1.



Diễn biến hạn nông nghiệp

NGƯỜI THỰC HIỆN

Quách Thị Thanh Tuyết

KIỂM SOÁT

Phạm Thị Kim Phụng