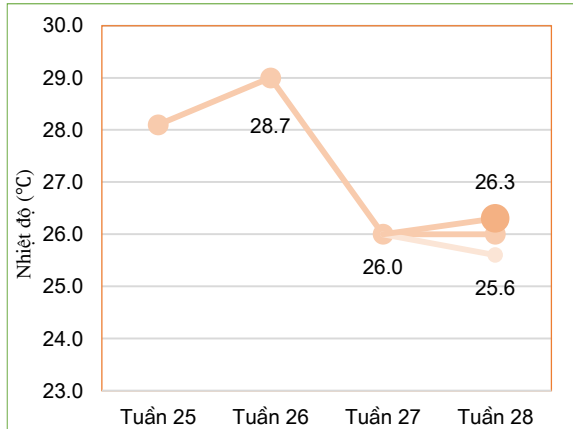


Hà Nội, ngày 14 tháng 10 năm 2022

THÔNG BÁO HẠN HÁN
KHU VỰC BẮC TRUNG BỘ
Tuần 28 năm 2022

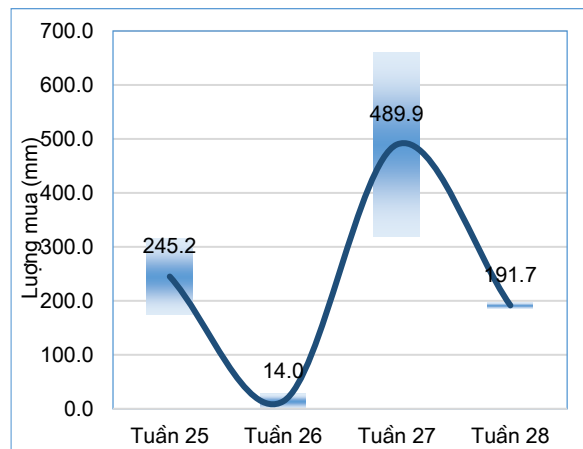
I. Đặc trưng về tổng lượng mưa và nhiệt độ không khí trong tuần



Nhiệt độ không khí trung bình tương đương tuần trước, trong đó, nhiệt độ trung bình khu vực trong tuần cao nhất: 26.3°C, nhiệt độ trung bình thấp nhất: 25.6°C. (Nhiệt độ trung bình tuần trước: 26.0°C).

Diễn biến nhiệt độ tuần

Trong tuần có mưa trên hầu hết trong vùng, lượng mưa lớn nhất trong toàn vùng: 197.4mm, thấp nhất vùng lượng mưa đạt 186mm. Lượng mưa lớn nhất trong vùng thấp hơn 462.8mm so với tuần trước, lượng mưa nhỏ nhất trong vùng thấp hơn 133.7mm so với tuần trước (tuần trước lượng mưa lớn nhất đạt 660.2mm, lượng mưa thấp nhất đạt 319.7mm).



Diễn biến tổng lượng mưa tuần

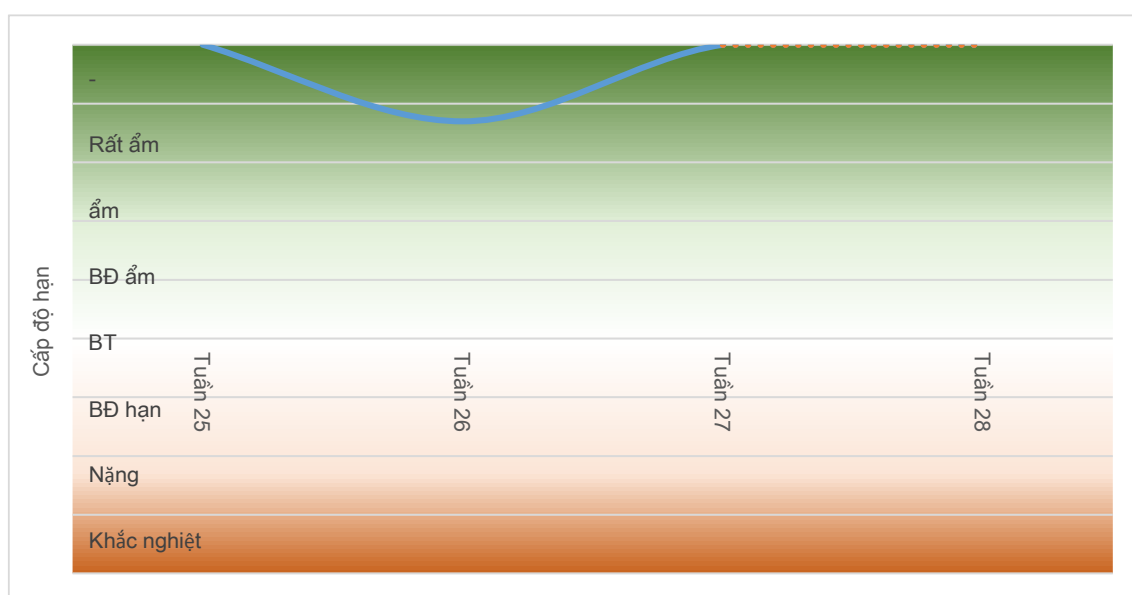
Bảng 1. Tổng hợp điều kiện khí tượng trong tuần

Tuần	Mưa cao nhất mm	Mưa thấp nhất mm	Nhiệt TB cao nhất °C	Nhiệt TB thấp nhất °C
Tuần 25	315.7	174.7	28.5	27.7
Tuần 26	27.9	0.1	29.2	28.7
Tuần 27	660.2	319.7	26.3	25.6
Tuần 28	197.4	186.0	26.3	25.6

II. Đặc điểm điều kiện về hạn nông nghiệp

Toàn vùng tiếp tục trong giai đoạn rất ẩm. Tính trung bình, toàn vùng đang trong giai đoạn rất ẩm.

*Cấp độ rủi ro thiên tai: Dựa trên các số liệu về hiện trạng diễn biến tổng lượng mưa, tổng lượng nước mặt và kết quả dự báo tình hình thiếu hụt tổng lượng mưa, tổng lượng nước mặt trên khu vực Bắc Trung Bộ, theo quy định tại Điều 48 Quyết định số 18/2021/QĐ-TTg ngày 22/4/2021 của Thủ tướng Chính phủ, cấp độ rủi ro do hạn hán của khu vực Bắc Trung Bộ trong tuần 28 (từ ngày 01-10/10/2022) phổ biến tương đương ở dưới mức cấp 1.



Diễn biến hạn nông nghiệp

THỰC HIỆN: Lê Thị Thanh Nga

KIỂM SOÁT: Phạm Thị Kim Phụng