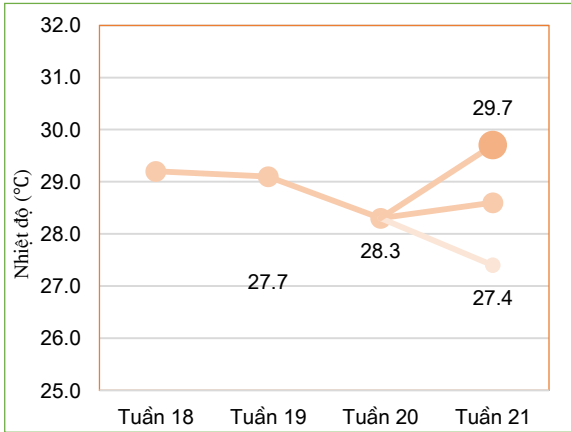


Hà Nội, ngày 04 tháng 08 năm 2022

THÔNG BÁO HẠN HẠN
KHU VỰC TRUNG TRUNG BỘ
Tuần 21 năm 2022

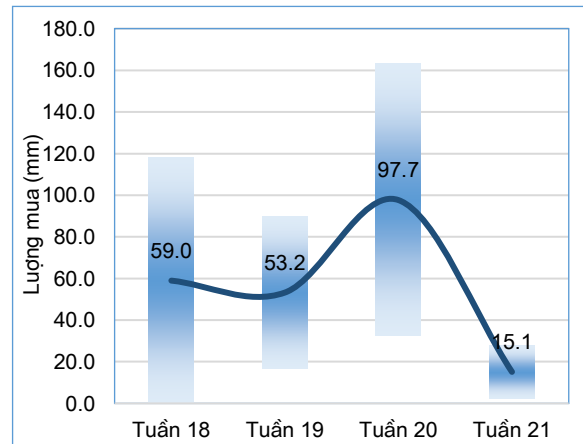
I. Đặc trưng về tổng lượng mưa và nhiệt độ không khí trong tuần



Diễn biến nhiệt độ tuần

Nhiệt độ không khí trung bình tuần này không thay đổi nhiều so với tuần trước (chênh lệch khoảng 0.3°C), trong đó nhiệt độ trung bình khu vực trong tuần cao nhất: 29.7°C , nhiệt độ trung bình thấp nhất: 27.4°C . (Nhiệt độ trung bình tuần trước: 28.3°C).

Trong tuần có mưa trên hầu hết trong vùng, lượng mưa lớn nhất trong toàn vùng: 27.6mm, thấp nhất vùng lượng mưa đạt 2.5mm. Lượng mưa lớn nhất trong vùng thấp hơn 135.5mm so với tuần trước, lượng mưa nhỏ nhất trong vùng thấp hơn 29.9mm so với tuần trước (tuần trước lượng mưa lớn nhất đạt 163.1mm, lượng mưa thấp nhất đạt 32.4mm).



Diễn biến tổng lượng mưa tuần

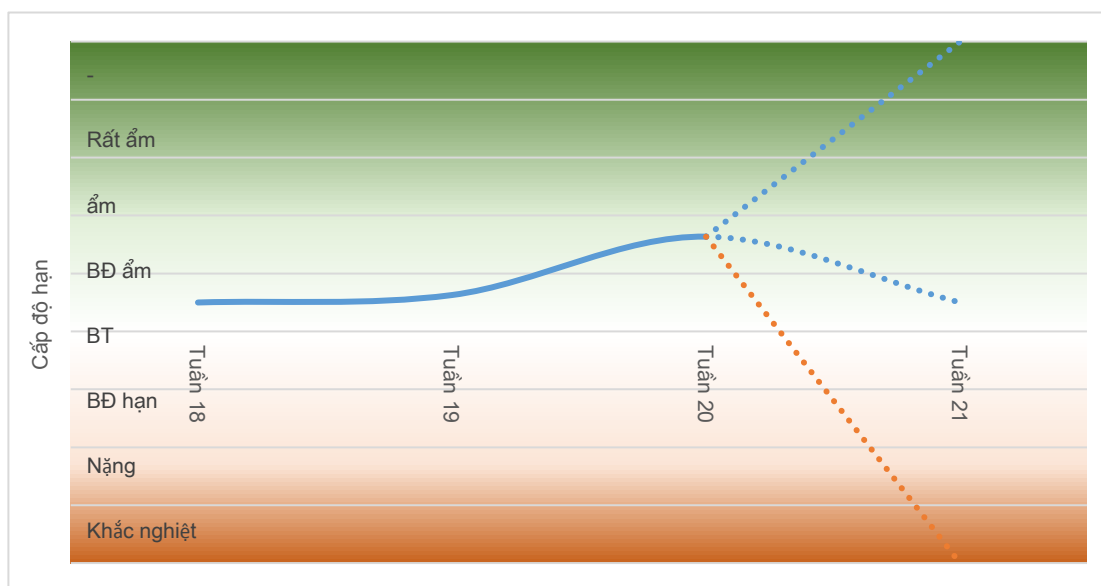
Bảng 1. Tổng hợp điều kiện khí tượng trong tuần

Tuần	Mưa cao nhất mm	Mưa thấp nhất mm	Nhiệt TB cao nhất $^{\circ}\text{C}$	Nhiệt TB thấp nhất $^{\circ}\text{C}$
Tuần 18	117.9	0.0	31.1	27.3
Tuần 19	89.9	16.5	30.4	27.7
Tuần 20	163.1	32.4	29.7	26.8
Tuần 21	27.6	2.5	29.7	27.4

II. Đặc điểm điều kiện về hạn nông nghiệp

Toàn vùng chuyển từ giai đoạn bắt đầu hạn đến rất ẩm sang giai đoạn khắc nghiệt đến rất ẩm, trong đó cao nhất có khả năng chuyển từ giai đoạn bắt đầu hạn sang giai đoạn khắc nghiệt, một số điểm tiếp tục duy trì trong giai đoạn rất ẩm. Tính trung bình, toàn vùng chuyển từ giai đoạn bắt đầu ẩm sang giai đoạn bình thường.

* Cấp độ rủi ro thiên tai: Dựa trên các số liệu về hiện trạng diễn biến tổng lượng mưa, tổng lượng nước mặt và kết quả dự báo tình hình thiếu hụt tổng lượng mưa, tổng lượng nước mặt trên khu vực Trung Trung Bộ, theo quy định tại Điều 48 Quyết định số 18/2021/QĐ-TTg ngày 22/4/2021 của Thủ tướng Chính phủ, cấp độ rủi ro do hạn hán của khu vực Trung Trung Bộ trong tuần 21 (từ ngày 21-31/7/2022) phổ biến tương đương ở dưới mức cấp 1.



Diễn biến hạn nông nghiệp

THỰC HIỆN: Quách Thị Thanh Tuyết

KIỂM SOÁT: Phạm Thị Kim Phụng