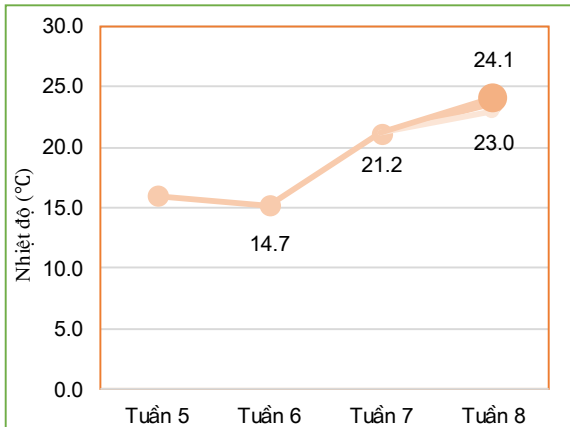


Hà Nội, ngày 24 tháng 03 năm 2022

**THÔNG BÁO HẠN HẠN**  
**KHU VỰC ĐỒNG BẰNG BẮC BỘ**  
**Tuần 08 năm 2022**

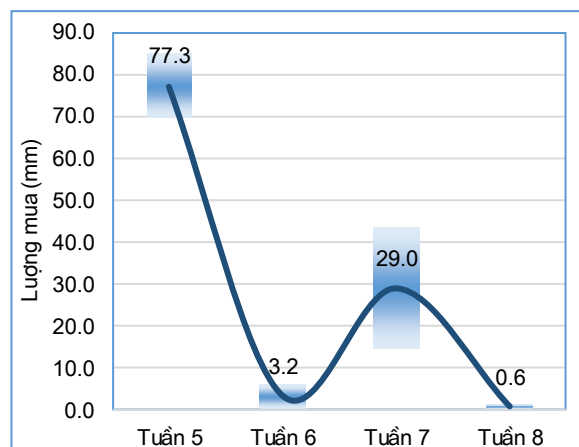
**I. Đặc trưng về tổng lượng mưa và nhiệt độ không khí trong tuần**



*Diễn biến nhiệt độ tuần*

Nhiệt độ không khí trung bình tuần này cao hơn so với tuần trước (chênh lệch khoảng 2.4°C), trong đó nhiệt độ trung bình khu vực trong tuần cao nhất: 24.1°C, nhiệt độ trung bình thấp nhất: 23°C. (Nhiệt độ trung bình tuần trước: 21.2°C).

Trong tuần có mưa trên hầu hết trong vùng, lượng mưa lớn nhất trong toàn vùng: 1.2mm, thấp nhất vùng lượng mưa đạt 0.1mm. Lượng mưa lớn nhất trong vùng thấp hơn 42.4 mm so với tuần trước, lượng mưa nhỏ nhất trong vùng thấp hơn 14.3 mm so với tuần trước (tuần trước lượng mưa lớn nhất đạt 43.5mm, lượng mưa thấp nhất đạt 14.4 mm).



*Diễn biến tổng lượng mưa tuần*

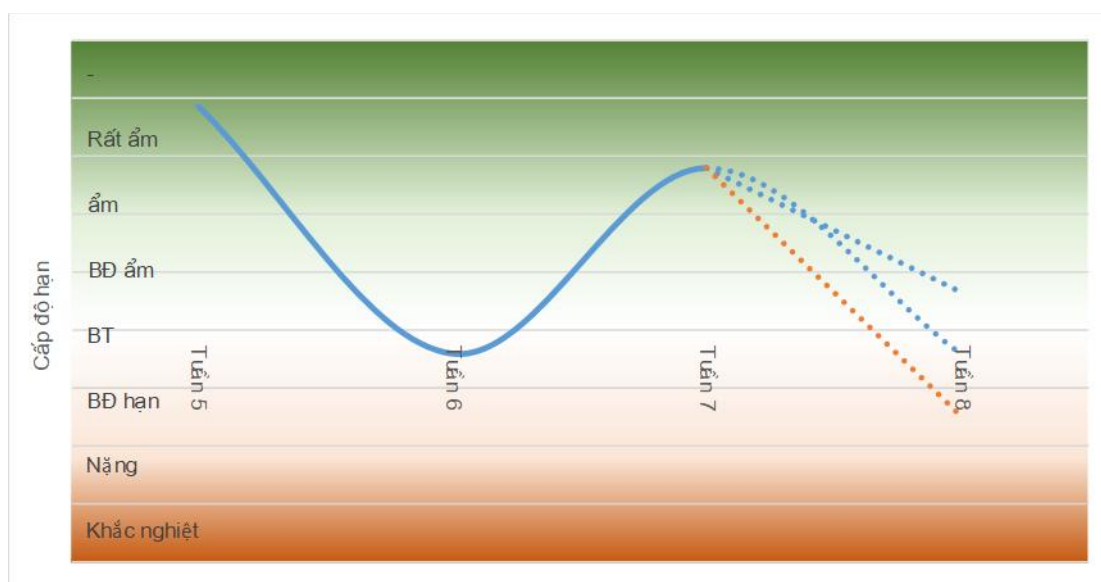
**Bảng 1. Tổng hợp điều kiện khí tượng trong tuần**

Tuần	Mưa cao nhất mm	Mưa thấp nhất mm	Nhiệt TB cao nhất °C	Nhiệt TB thấp nhất °C
Tuần 5	85.0	69.6	16.4	15.5
Tuần 6	6.1	0.3	15.7	14.7
Tuần 7	43.5	14.4	21.8	20.5
Tuần 8	1.2	0.1	24.1	23.0

## II. Đặc điểm điều kiện về hạn nông nghiệp

Toàn vùng chuyển từ giai đoạn bình thường đến ẩm sang giai đoạn bắt đầu hạn đến bình thường, trong đó, cao nhất có khả năng chuyển từ giai đoạn bình thường sang giai đoạn bắt đầu hạn, một số điểm có khả năng chuyển từ giai đoạn ẩm sang giai đoạn bình thường. Tính trung bình, toàn vùng chuyển từ giai đoạn bắt đầu ẩm sang giai đoạn bình thường.

\* Cấp độ rủi ro thiên tai: Dựa trên các số liệu về hiện trạng diễn biến tổng lượng mưa, tổng lượng nước mặt và kết quả dự báo tình hình thiếu hụt tổng lượng mưa, tổng lượng nước mặt trên khu vực Đồng bằng Bắc bộ, theo quy định tại Điều 48 Quyết định số 18/2021/QĐ-TTg ngày 22/4/2021 của Thủ tướng Chính phủ, cấp độ rủi ro do hạn hán của khu vực Đồng bằng Bắc bộ trong tuần 08 (từ ngày 11-20/3/2022) tương đương ở dưới mức cấp 1.



*Diễn biến hạn nông nghiệp*

**THỰC HIỆN: Quách Thị Thanh Tuyết**

**KIỂM SOÁT: Phạm Thị Kim Phụng**