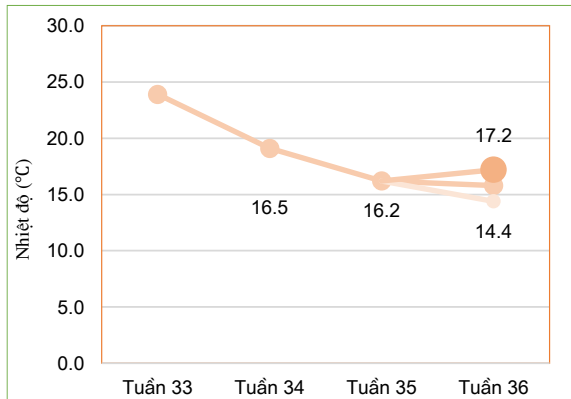


Hà Nội, ngày 04 tháng 01 năm 2023

THÔNG BÁO HẠN HÁN
KHU VỰC TÂY BẮC
Tuần 36 năm 2022

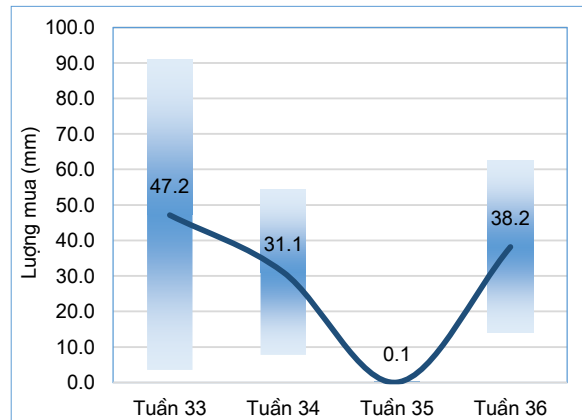
I. Đặc trưng về tổng lượng mưa và nhiệt độ không khí trong tuần



Diễn biến nhiệt độ tuần

Nhiệt độ không khí trung bình không thay đổi nhiều so với tuần trước (chênh lệch khoảng -0.4°C), trong đó, nhiệt độ trung bình khu vực trong tuần cao nhất: 17.2°C , nhiệt độ trung bình thấp nhất: 14.4°C . (Nhiệt độ trung bình tuần trước: 16.2°C).

Trong tuần có mưa trên hầu hết trong vùng, lượng mưa lớn nhất trong toàn vùng: 62.4mm , thấp nhất vùng lượng mưa đạt 14.0mm . Lượng mưa lớn nhất trong vùng cao hơn 62.3mm so với tuần trước, lượng mưa nhỏ nhất trong vùng cao hơn 14.0mm so với tuần trước (tuần trước lượng mưa lớn nhất đạt 0.1mm , lượng mưa thấp nhất đạt 0.0mm).



Diễn biến tổng lượng mưa tuần

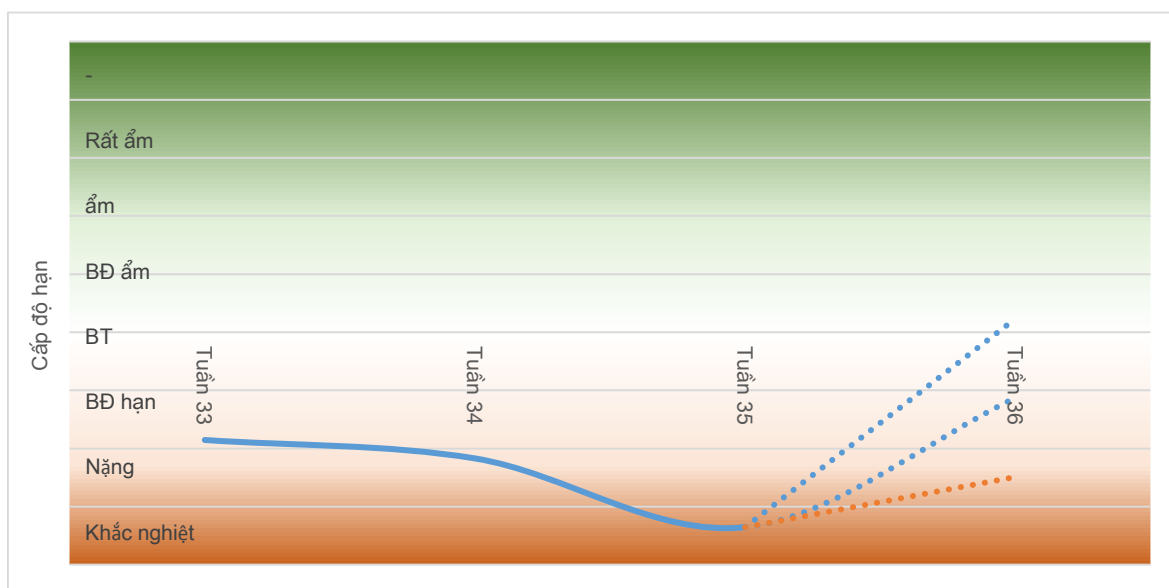
Bảng 1. Tổng hợp điều kiện khí tượng trong tuần

Tuần	Mưa cao nhất mm	Mưa thấp nhất mm	Nhiệt TB cao nhất $^{\circ}\text{C}$	Nhiệt TB thấp nhất $^{\circ}\text{C}$
Tuần 33	90.8	3.6	25.6	22.1
Tuần 34	54.4	7.8	21.6	16.5
Tuần 35	0.1	0.0	17.9	14.4
Tuần 36	62.4	14.0	17.2	14.4

II. Đặc điểm điều kiện về hạn nông nghiệp

Toàn vùng chuyển từ giai đoạn khắc nghiệt đến nặng sang giai đoạn nặng đến bình thường, trong đó, cao nhất có khả năng chuyển từ giai đoạn khắc nghiệt sang giai đoạn nặng, một số điểm có khả năng chuyển từ giai đoạn nặng sang giai đoạn bình thường. Tính trung bình, toàn vùng chuyển từ giai đoạn khắc nghiệt sang giai đoạn bắt đầu hạn.

Cấp độ rủi ro thiên tai: Dựa trên các số liệu về hiện trạng diễn biến tổng lượng mưa, tổng lượng nước mặt và kết quả dự báo tình hình thiếu hụt tổng lượng mưa, tổng lượng nước mặt trên khu vực Tây Bắc, theo quy định tại Điều 48 Quyết định số 18/2021/QĐ-TTg ngày 22/4/2021 của Thủ tướng Chính phủ, cấp độ rủi ro do hạn hán của khu vực Tây Bắc trong tuần 36 (từ ngày 21-31/12/2022) tương đương ở dưới mức cấp 1.



Diễn biến hạn nông nghiệp

THỰC HIỆN: Nguyễn Thị Chang

KIỂM SOÁT: Phạm Thị Kim Phụng