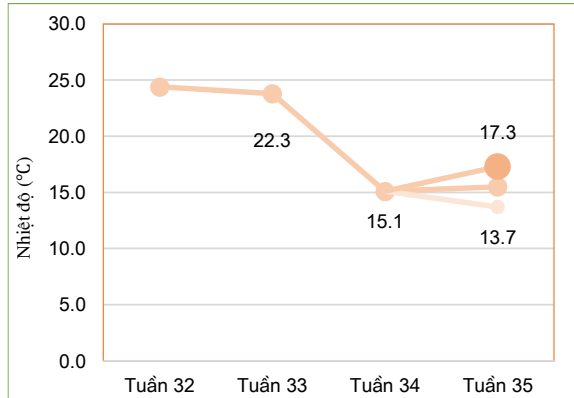


Hà Nội, ngày 24 tháng 12 năm 2022

THÔNG BÁO HẠN HÁN
KHU VỰC ĐÔNG BẮC
Tuần 35 năm 2022

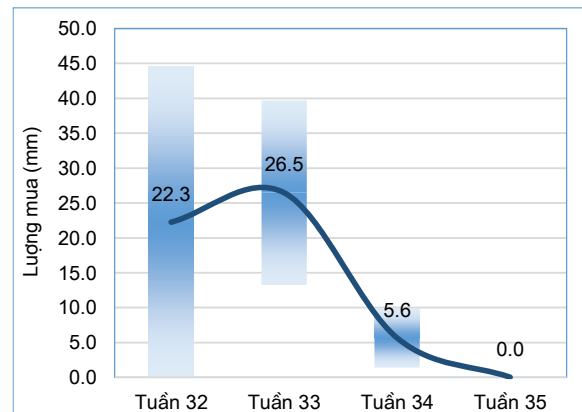
I. Đặc trưng về tổng lượng mưa và nhiệt độ không khí trong tuần



Diễn biến nhiệt độ tuần

Trong tuần có nơi không mưa, lượng mưa lớn nhất trong toàn vùng: 0.1mm, Lượng mưa lớn nhất trong vùng thấp hơn 9.8mm so với tuần trước (tuần trước lượng mưa lớn nhất đạt 9.9mm, lượng mưa thấp nhất đạt 1.4mm).

Nhiệt độ không khí trung bình không thay đổi nhiều so với tuần trước (chênh lệch khoảng 0.4°C), trong đó, nhiệt độ trung bình khu vực trong tuần cao nhất: 17.3°C, nhiệt độ trung bình thấp nhất: 13.7°C. (Nhiệt độ trung bình tuần trước: 15.1°C).



Diễn biến tổng lượng mưa tuần

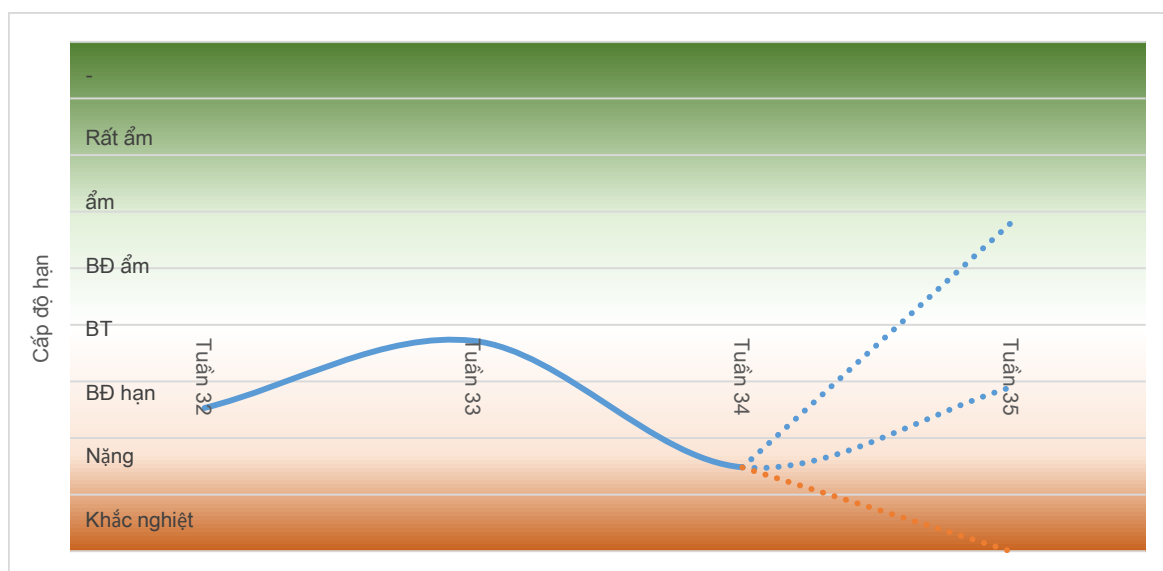
Bảng 1. Tổng hợp điều kiện khí tượng trong tuần

Tuần	Mưa cao nhất mm	Mưa thấp nhất mm	Nhiệt TB cao nhất °C	Nhiệt TB thấp nhất °C
Tuần 32	44.5	0.0	25.9	22.8
Tuần 33	39.7	13.3	25.3	22.3
Tuần 34	9.9	1.4	17.2	12.9
Tuần 35	0.1	0.0	17.3	13.7

II. Đặc điểm điều kiện về hạn nông nghiệp

Toàn vùng chuyển từ giai đoạn khắc nghiệt đến bắt đầu hạn sang giai đoạn khắc nghiệt đến bắt đầu ẩm, trong đó, một số điểm có khả năng chuyển từ giai đoạn bắt đầu hạn sang giai đoạn bắt đầu ẩm. Tính trung bình, toàn vùng chuyển từ giai đoạn nặng sang giai đoạn bắt đầu hạn.

*Cấp độ rủi ro thiên tai: Dựa trên các số liệu về hiện trạng diễn biến tổng lượng mưa, tổng lượng nước mặt và kết quả dự báo tình hình thiếu hụt tổng lượng mưa, tổng lượng nước mặt trên khu vực Đông Bắc, theo quy định tại Điều 48 Quyết định số 18/2021/QĐ-TTg ngày 22/4/2021 của Thủ tướng Chính phủ, cấp độ rủi ro do hạn hán của khu vực Đông Bắc trong tuần 35 (từ ngày 11-20/12/2022) tương đương ở dưới mức cấp 1.



Diễn biến hạn nông nghiệp

THỰC HIỆN: Nguyễn Thị Chang

KIỂM SOÁT: Phạm Thị Kim Phụng