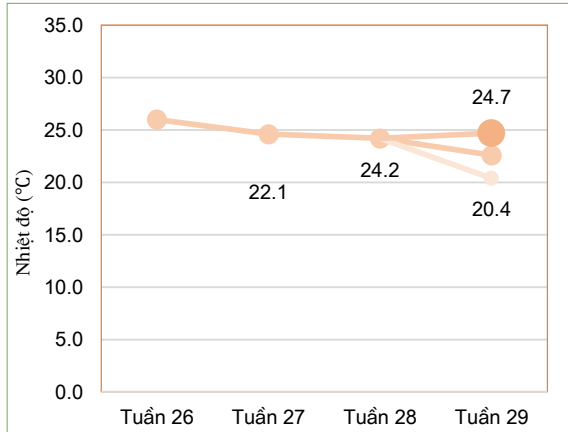


Hà Nội, ngày 24 tháng 10 năm 2022

**THÔNG BÁO HẠN HÁN
KHU VỰC VIỆT BẮC
Tuần 29 năm 2022**

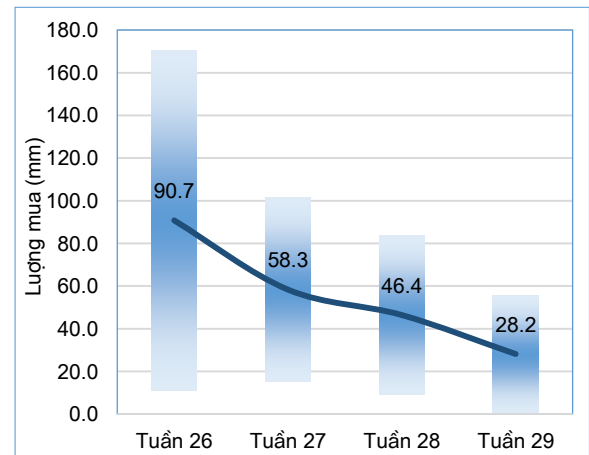
I. Đặc trưng về tổng lượng mưa và nhiệt độ không khí trong tuần



Nhiệt độ không khí trung bình thấp hơn tuần trước (chênh lệch khoảng -1.6°C), trong đó, nhiệt độ trung bình khu vực trong tuần cao nhất: 24.7°C, nhiệt độ trung bình thấp nhất: 20.4°C. (Nhiệt độ trung bình tuần trước: 24.2°C).

Diễn biến nhiệt độ tuần

Trong tuần có mưa trên hầu hết trong vùng, lượng mưa lớn nhất trong toàn vùng: 55.8mm, thấp nhất vùng lượng mưa đạt 0.5mm. Lượng mưa lớn nhất trong vùng thấp hơn 27.7mm so với tuần trước, lượng mưa nhỏ nhất trong vùng thấp hơn 8.8mm so với tuần trước (tuần trước lượng mưa lớn nhất đạt 83.5mm, lượng mưa thấp nhất đạt 9.3 mm).



Diễn biến tổng lượng mưa tuần

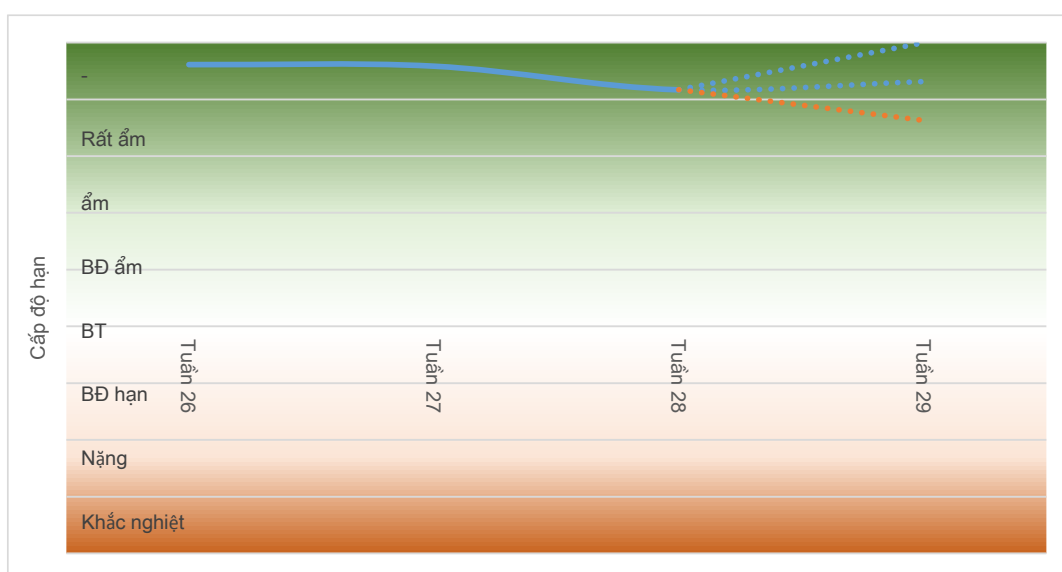
Bảng 1. Tổng hợp điều kiện khí tượng trong tuần

Tuần	Mưa cao nhất mm	Mưa thấp nhất mm	Nhiệt TB cao nhất °C	Nhiệt TB thấp nhất °C
Tuần 26	170.5	11.0	29.2	22.7
Tuần 27	101.5	15.1	27.0	22.1
Tuần 28	83.5	9.3	27.1	21.3
Tuần 29	55.8	0.5	24.7	20.4

II. Đặc điểm điều kiện về hạn nông nghiệp

Toàn vùng tiếp tục trong giai đoạn ẩm đến rất ẩm. Tính trung bình, toàn vùng đang trong giai đoạn ẩm.

*Cấp độ rủi ro thiên tai: Dựa trên các số liệu về hiện trạng diễn biến tổng lượng mưa, tổng lượng nước mặt và kết quả dự báo tình hình thiếu hụt tổng lượng mưa, tổng lượng nước mặt trên khu vực Việt Bắc, theo quy định tại Điều 48 Quyết định số 18/2021/QĐ-TTg ngày 22/4/2021 của Thủ tướng Chính phủ, cấp độ rủi ro do hạn hán của khu vực Việt Bắc trong tuần 29 (từ ngày 11-20/10/2022) tương đương ở dưới mức cấp 1.



Diễn biến hạn nông nghiệp

THỰC HIỆN: Nguyễn Thị Chang

KIỂM SOÁT: Phạm Thị Kim Phụng