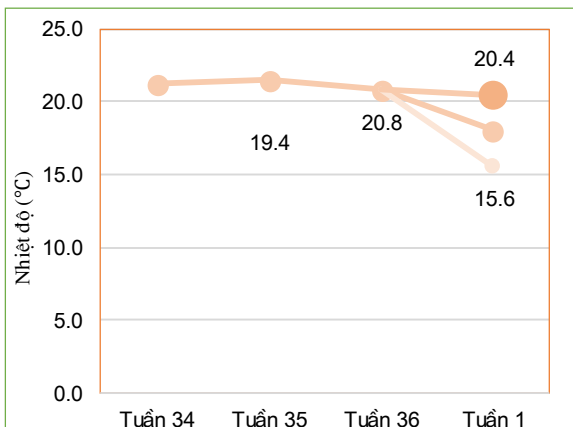


**THÔNG BÁO HẠN HÁN**  
**KHU VỰC TRUNG TRUNG BỘ**  
**Tuần 1 năm 2021**

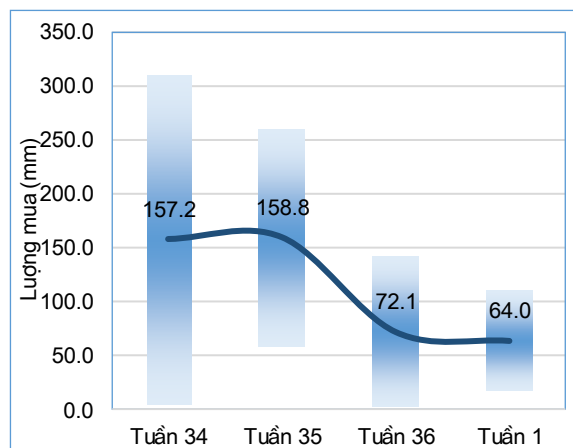
**I. Đặc trưng về tổng lượng mưa và nhiệt độ không khí trong tuần**



*Diễn biến nhiệt độ tuần*

Nhiệt độ không khí trung bình thấp hơn tuần trước (chênh lệch khoảng - 2.8°C), trong đó nhiệt độ trung bình khu vực trong tuần cao nhất: 20.4°C, nhiệt độ trung bình thấp nhất: 15.6°C. (Nhiệt độ trung bình tuần trước: 20.8°C).

Trong tuần có mưa trên hầu hết trong vùng, lượng mưa lớn nhất trong toàn vùng: 110.9mm, thấp nhất vùng lượng mưa đạt 17mm. Lượng mưa lớn nhất trong vùng thấp hơn 30.3 mm so với tuần trước, lượng mưa nhỏ nhất trong vùng cao hơn 14 mm so với tuần trước (tuần trước lượng mưa lớn nhất đạt 141.2mm, lượng mưa thấp nhất đạt 72.1 mm).



*Diễn biến tổng lượng mưa tuần*

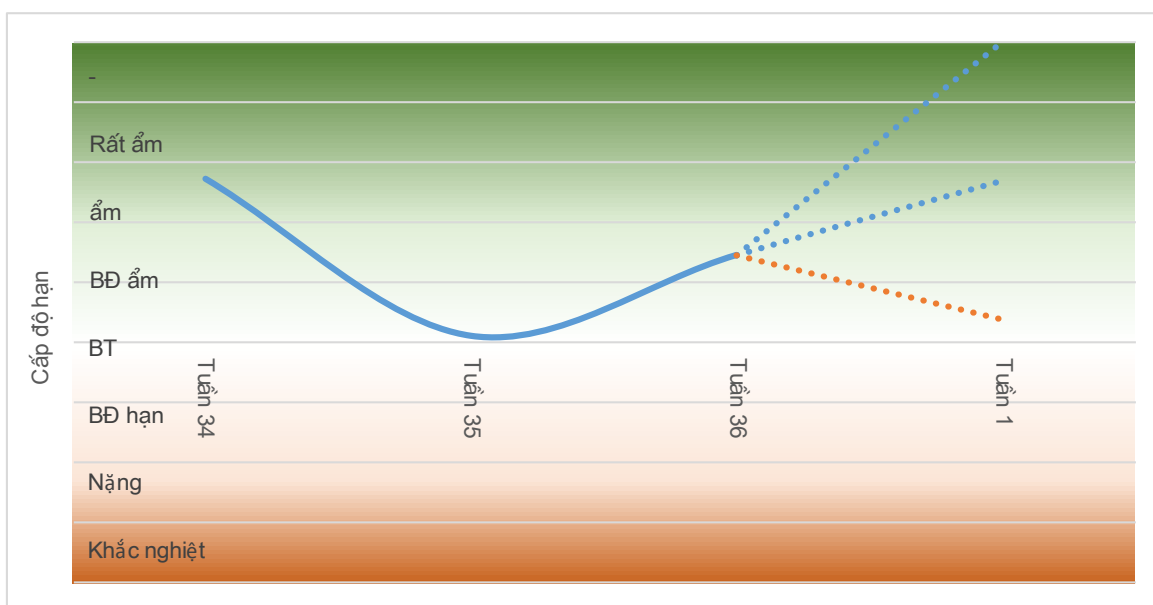
**Bảng 1. Tổng hợp điều kiện khí tượng trong tuần**

Tuần	Mưa cao nhất mm	Mưa thấp nhất mm	Nhiệt TB cao nhất °C	Nhiệt TB thấp nhất °C
Tuần 34	309.1	5.3	22.9	19.4
Tuần 35	260.1	57.6	23.5	19.4
Tuần 36	141.2	3	22.5	19.1
Tuần 1	110.9	17	20.4	15.6

## II. Đặc điểm điều kiện về hạn nông nghiệp

Toàn vùng chuyển từ giai đoạn bình thường đến ẩm sang giai đoạn bình thường đến rất ẩm, trong đó, một số điểm có khả năng chuyển từ giai đoạn ẩm sang giai đoạn rất ẩm. Tính trung bình, toàn vùng đang trong giai đoạn bắt đầu ẩm.

\* Cấp độ rủi ro thiên tai: Dựa trên các số liệu thống kê về hiện trạng thiếu hụt lượng mưa, nguồn nước của các trạm quan trắc trên khu vực Trung Trung Bộ trong tuần 01 (từ ngày 01-10/01/2021), theo quy định tại Điều 7 Quyết định 44/2014/QĐ-TTg ngày 15/8/2014 của Thủ tướng Chính phủ, cấp độ rủi ro do hạn hán của khu vực Trung Trung Bộ tương đương ở dưới mức cấp 1



*Diễn biến hạn nông nghiệp*

**Người thực hiện**

**Nguyễn Duy Anh**

**Kiểm soát**

**Phạm Thị Kim Phụng**