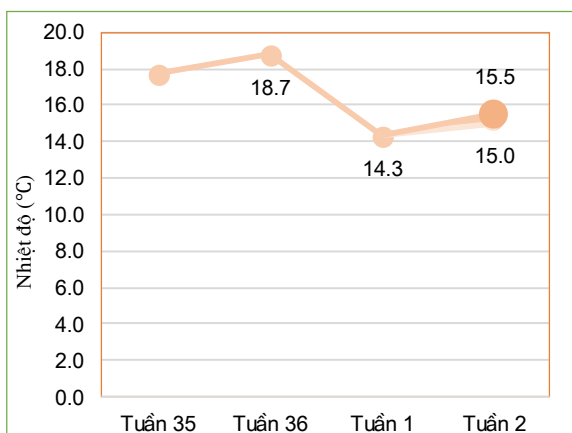


**THÔNG BÁO HẠN HẠN**  
**KHU VỰC BẮC TRUNG BỘ**  
**Tuần 02 năm 2021**

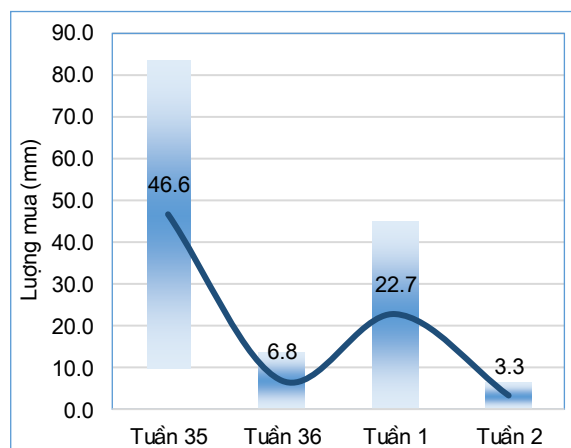
**I. Đặc trưng về tổng lượng mưa và nhiệt độ không khí trong tuần**



*Diễn biến nhiệt độ tuần*

Nhiệt độ không khí trung bình không thay đổi nhiều so với tuần trước (chênh lệch khoảng 1°C), trong đó nhiệt độ trung bình khu vực trong tuần cao nhất: 15.5°C, nhiệt độ trung bình thấp nhất: 15°C. (Nhiệt độ trung bình tuần trước: 14.3°C).

Trong tuần có nơi không mưa, lượng mưa lớn nhất trong toàn vùng: 6.5mm, Lượng mưa lớn nhất trong vùng thấp hơn 38.6 mm so với tuần trước (tuần trước lượng mưa lớn nhất đạt 45.1mm, lượng mưa thấp nhất đạt 22.7 mm).



*Diễn biến tổng lượng mưa tuần*

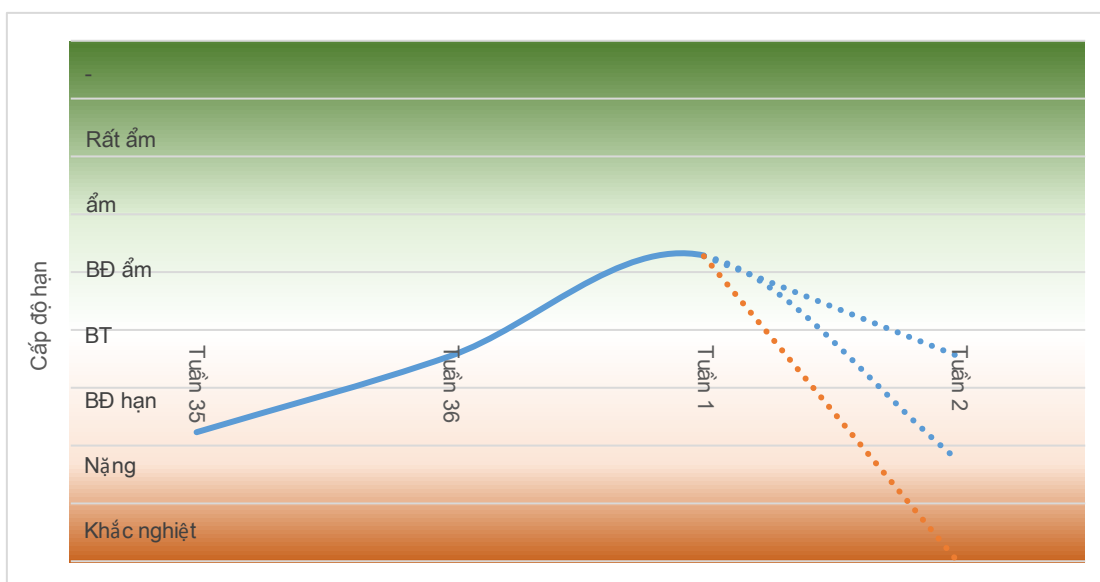
**Bảng 1. Tổng hợp điều kiện khí tượng trong tuần**

Tuần	Mưa cao nhất mm	Mưa thấp nhất mm	Nhiệt TB cao nhất °C	Nhiệt TB thấp nhất °C
Tuần 35	83.6	9.5	18.1	17.3
Tuần 36	13.5	0.2	18.9	18.7
Tuần 1	45.1	0.4	14.6	13.9
Tuần 2	6.5	0.0	15.5	15.0

## II. Đặc điểm điều kiện về hạn nông nghiệp

Toàn vùng chuyển từ giai đoạn bắt đầu hạn đến ẩm sang giai đoạn khác nghiệt đến bình thường, trong đó, cao nhất có khả năng chuyển từ giai đoạn bắt đầu hạn sang giai đoạn khác nghiệt, một số điểm có khả năng chuyển từ giai đoạn ẩm sang giai đoạn bình thường. Tính trung bình, toàn vùng chuyển từ giai đoạn bắt đầu ẩm sang giai đoạn nặng.

\* Cấp độ rủi ro thiên tai: Dựa trên các số liệu thống kê về hiện trạng thiếu hụt lượng mưa, nguồn nước của các trạm quan trắc trên khu vực Bắc Trung Bộ trong tuần 02 (từ ngày 11-20/01/2021), theo quy định tại Điều 7 Quyết định 44/2014/QĐ-TTg ngày 15/8/2014 của Thủ tướng Chính phủ, cấp độ rủi ro do hạn hán của khu vực Bắc Trung Bộ phổ biến tương đương ở dưới mức cấp 1.



*Diễn biến hạn nông nghiệp*

**NGƯỜI THỰC HIỆN**

**Quách Thị Thanh Tuyết**

**KIỂM SOÁT**

**Phạm Thị Kim Phụng**