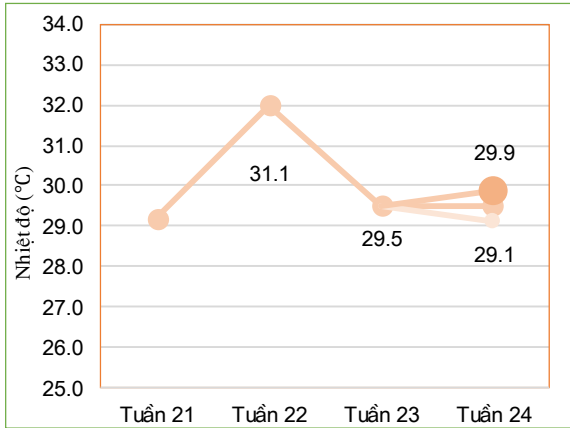


**THÔNG BÁO HẠN HÁN**  
**KHU VỰC ĐỒNG BẰNG BẮC BỘ**  
**Tuần 24 năm 2021**

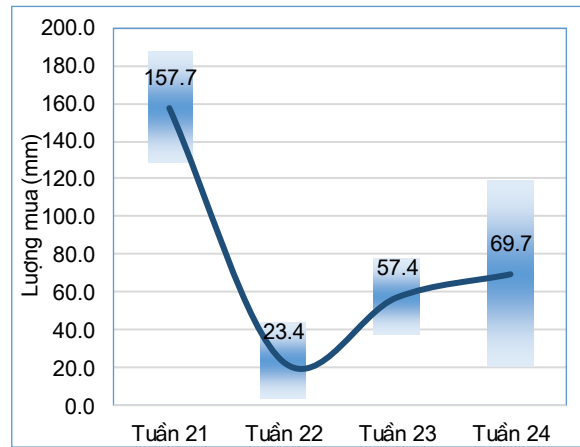
**I. Đặc trưng về tổng lượng mưa và nhiệt độ không khí trong tuần**



*Diễn biến nhiệt độ tuần*

Nhiệt độ không khí trung bình tương đương tuần trước trong đó nhiệt độ trung bình khu vực trong tuần cao nhất: 29.9°C, nhiệt độ trung bình thấp nhất: 29.1°C. (Nhiệt độ trung bình tuần trước: 29.5°C).

Trong tuần có mưa trên hầu hết trong vùng, lượng mưa lớn nhất trong toàn vùng: 118.7mm, thấp nhất vùng lượng mưa đạt 20.7mm. Lượng mưa lớn nhất trong vùng cao hơn 41.2 mm so với tuần trước, lượng mưa nhỏ nhất trong vùng thấp hơn 16.6 mm so với tuần trước (tuần trước lượng mưa lớn nhất đạt 77.5mm, lượng mưa thấp nhất đạt 37.3 mm).



*Diễn biến tổng lượng mưa tuần*

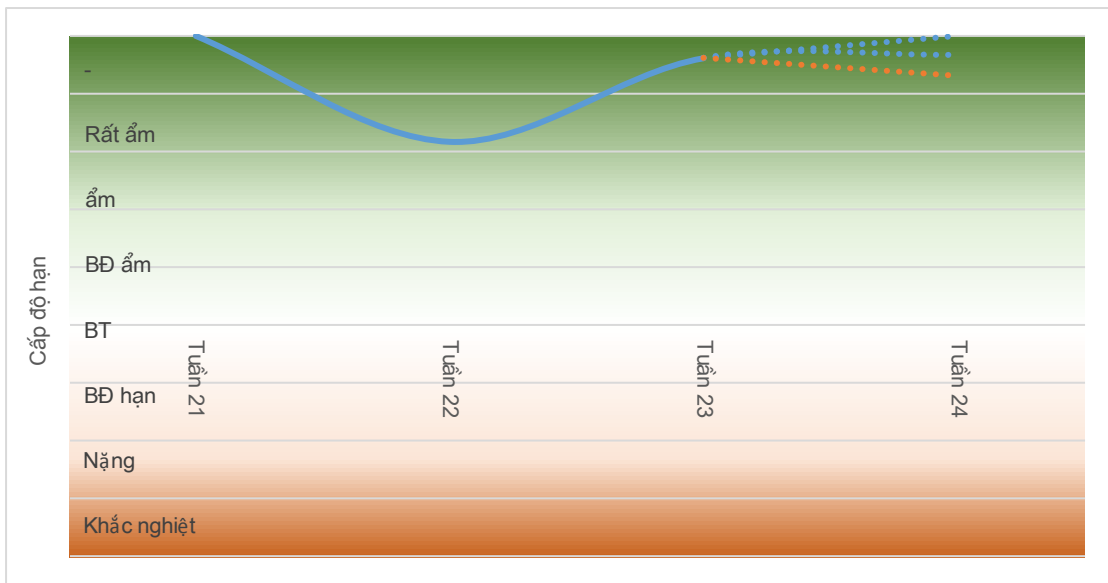
**Bảng 1. Tổng hợp điều kiện khí tượng trong tuần**

Tuần	Mưa cao nhất mm	Mưa thấp nhất mm	Nhiệt TB cao nhất °C	Nhiệt TB thấp nhất °C
Tuần 21	187.3	128.2	30.2	28.2
Tuần 22	43.4	3.4	32.8	31.1
Tuần 23	77.5	37.3	29.9	29.1
Tuần 24	118.7	20.7	29.9	29.1

## II. Đặc điểm điều kiện về hạn nông nghiệp

Toàn vùng tiếp tục trong giai đoạn ẩm đến rất ẩm. Tính trung bình, toàn vùng đang trong giai đoạn ẩm.

\*Cấp độ rủi ro thiên tai: Dựa trên các số liệu về hiện trạng diễn biến tổng lượng mưa, tổng lượng nước mặt và kết quả dự báo tình hình thiếu hụt tổng lượng mưa, tổng lượng nước mặt trên khu vực Đồng bằng Bắc bộ, theo quy định tại Điều 48 Quyết định số 18/2021/QĐ-TTg ngày 22/4/2021 của Thủ tướng Chính phủ, cấp độ rủi ro do hạn hán của khu vực Đồng bằng Bắc bộ trong tuần 24 (từ ngày 21-31/8/2021) tương đương ở dưới mức cấp 1.



*Diễn biến hạn nông nghiệp*

**NGƯỜI THỰC HIỆN**

**Quách Thị Thanh Tuyết**

**KIỂM SOÁT**

**Phạm Thị Kim Phụng**