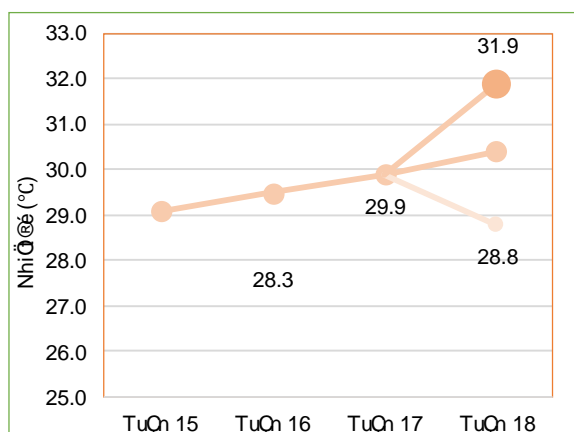


THÔNG BÁO HẠN HÁN
KHU VỰC ĐÔNG BẮC
Tuần 18 năm 2021

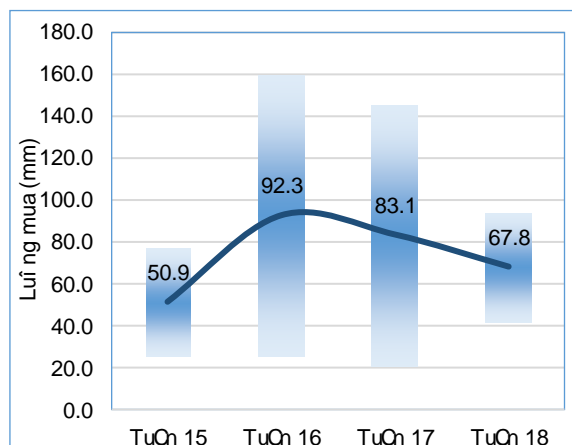
I. Đặc trưng về tổng lượng mưa và nhiệt độ không khí trong tuần



Nhiệt độ không khí trung bình tuần này không thay đổi nhiều so với tuần trước (chênh lệch khoảng 0.5°C), trong đó nhiệt độ trung bình khu vực trong tuần cao nhất: 31.9°C, nhiệt độ trung bình thấp nhất: 28.8°C. (Nhiệt độ trung bình tuần trước: 29.9°C).

Diễn biến nhiệt độ tuần

Trong tuần có mưa trên hầu hết trong vùng, lượng mưa lớn nhất trong toàn vùng: 93.9mm, thấp nhất vùng lượng mưa đạt 41.6mm. Lượng mưa lớn nhất trong vùng thấp hơn 51.5 mm so với tuần trước, lượng mưa nhỏ nhất trong vùng cao hơn 20.8 mm so với tuần trước (tuần trước lượng mưa lớn nhất đạt 145.4mm, lượng mưa thấp nhất đạt 20.8 mm).



Diễn biến tổng lượng mưa tuần

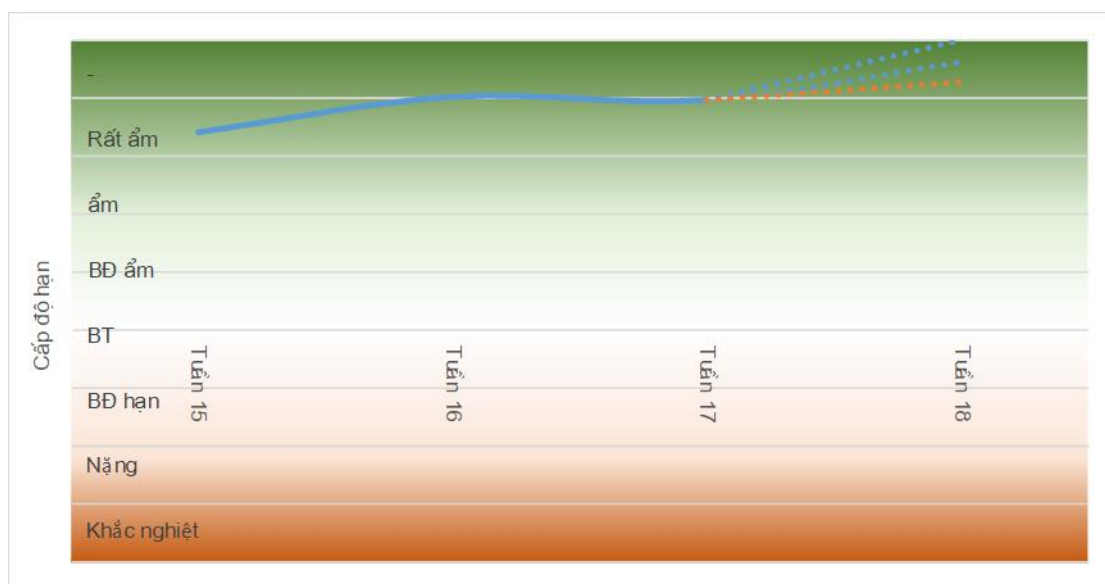
Bảng 1. Tổng hợp điều kiện khí tượng trong tuần

Tuần	Mưa cao nhất mm	Mưa thấp nhất mm	Nhiệt TB cao nhất °C	Nhiệt TB thấp nhất °C
Tuần 15	76.5	25.4	30.2	27.9
Tuần 16	159.8	24.8	30.6	28.3
Tuần 17	145.4	20.8	31.3	28.5
Tuần 18	93.9	41.6	31.9	28.8

II. Đặc điểm điều kiện về hạn nông nghiệp

Toàn vùng chuyển từ giai đoạn bắt đầu ẩm đến rất ẩm sang giai đoạn ẩm đến rất ẩm, trong đó, cao nhất có khả năng chuyển từ giai đoạn bắt đầu ẩm sang giai đoạn ẩm, một số điểm tiếp tục duy trì trong giai đoạn rất ẩm. Tính trung bình, toàn vùng đang trong giai đoạn ẩm.

* Cấp độ rủi ro thiên tai: Dựa trên các số liệu thống kê về hiện trạng thiếu hụt lượng mưa, nguồn nước của các trạm quan trắc trên khu vực Đông Bắc, theo quy định tại Điều 7 Quyết định 44/2014/QĐ-TTg ngày 15/8/2014 của Thủ tướng Chính phủ, cấp độ rủi ro do hạn hán của khu vực Đông Bắc trong tuần 18 (từ ngày 21-30/06/2021) tương đương ở mức dưới cấp 1.



Diễn biến hạn nông nghiệp

NGƯỜI THỰC HIỆN

Quách Thị Thanh Tuyết

KIỂM SOÁT

Phạm Thị Kim Phụng