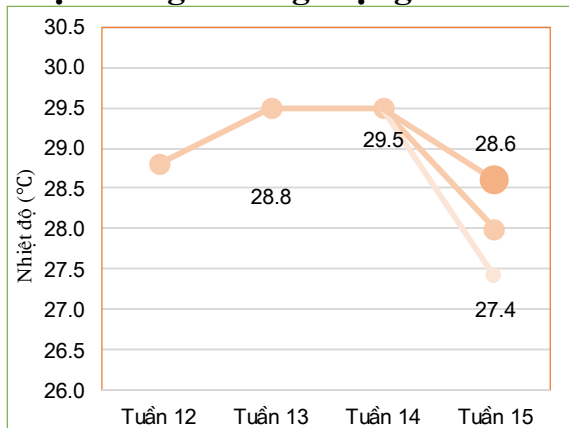


**THÔNG BÁO HẠN HẠN**  
**KHU VỰC NAM BỘ**  
**Tuần 15 năm 2021**

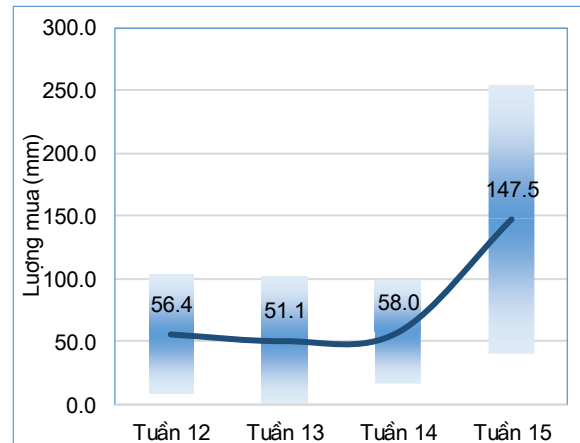
**I. Đặc trưng về tổng lượng mưa và nhiệt độ không khí trong tuần**



Nhiệt độ không khí trung bình thấp hơn tuần trước (chênh lệch khoảng -1.5°C), trong đó nhiệt độ trung bình khu vực trong tuần cao nhất: 28.6°C, nhiệt độ trung bình thấp nhất: 27.4°C. (Nhiệt độ trung bình tuần trước: 29.5°C).

*Diễn biến nhiệt độ tuần*

Trong tuần có mưa trên hầu hết trong vùng, lượng mưa lớn nhất trong toàn vùng: 253.9mm, thấp nhất vùng lượng mưa đạt 41.2mm. Lượng mưa lớn nhất trong vùng cao hơn 154.9 mm so với tuần trước, lượng mưa nhỏ nhất trong vùng cao hơn 24.2 mm so với tuần trước (tuần trước lượng mưa lớn nhất đạt 99mm, lượng mưa thấp nhất đạt 17 mm).



*Diễn biến tổng lượng mưa tuần*

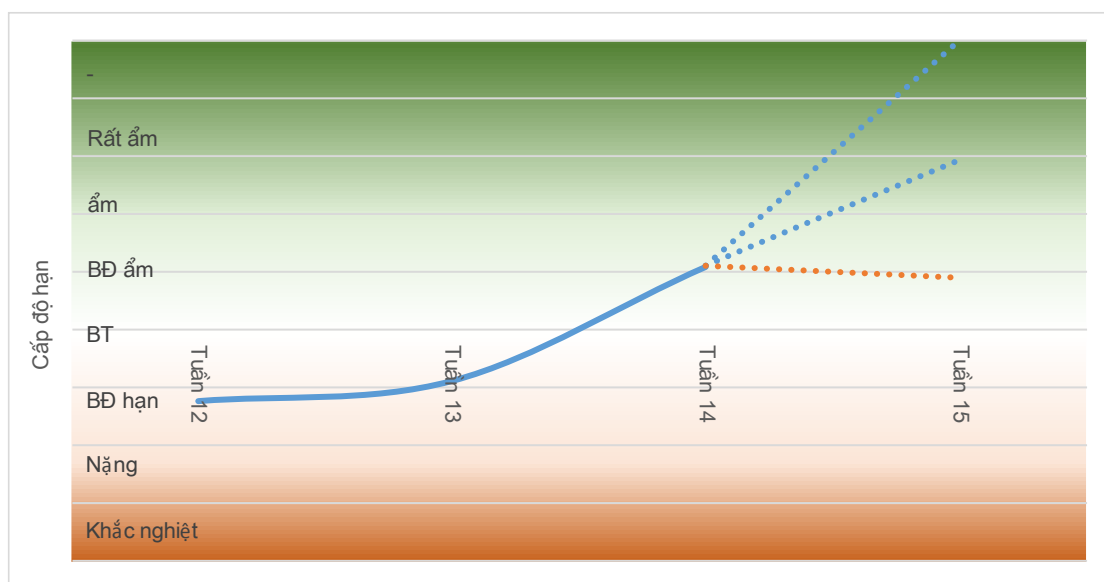
**Bảng 1. Tổng hợp điều kiện khí tượng trong tuần**

Tuần	Mưa cao nhất mm	Mưa thấp nhất mm	Nhiệt TB cao nhất °C	Nhiệt TB thấp nhất °C
Tuần 12	104.3	8.6	29.4	28.1
Tuần 13	101.5	0.7	30.2	28.8
Tuần 14	99.0	17.0	30.2	28.8
Tuần 15	253.9	41.2	28.6	27.4

## II. Đặc điểm điều kiện về hạn nông nghiệp

Toàn vùng chuyển từ giai đoạn bắt đầu hạn đến ẩm sang giai đoạn bình thường đến rất ẩm, trong đó, cao nhất có khả năng chuyển từ giai đoạn bắt đầu hạn sang giai đoạn bình thường, một số điểm có khả năng chuyển từ giai đoạn ẩm sang giai đoạn rất ẩm. Tính trung bình, toàn vùng đang trong giai đoạn bắt đầu ẩm.

\*Cấp độ rủi ro thiên tai: Dựa trên các số liệu thống kê về hiện trạng thiếu hụt lượng mưa, nguồn nước của các trạm quan trắc trên khu vực Nam Bộ, theo quy định tại Điều 7 Quyết định 44/2014/QĐ-TTg ngày 15/8/2014 của Thủ tướng Chính phủ, cấp độ rủi ro do hạn hán của khu vực Nam Bộ trong tuần 15 (từ ngày 21-31/05/2021) phổ biến tương đương ở mức dưới cấp 1.



*Diễn biến hạn nông nghiệp*

**NGƯỜI THỰC HIỆN**

**Nguyễn Thanh Tú**

**KIỂM SOÁT**

**Phạm Thị Kim Phụng**

