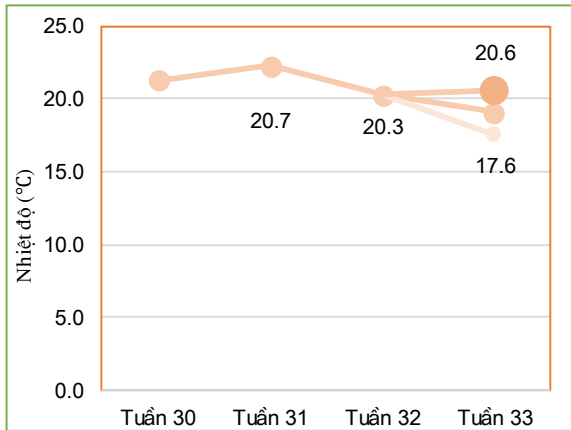


THÔNG BÁO HẠN HẠN
KHU VỰC VIỆT BẮC
Tuần 33 năm 2021

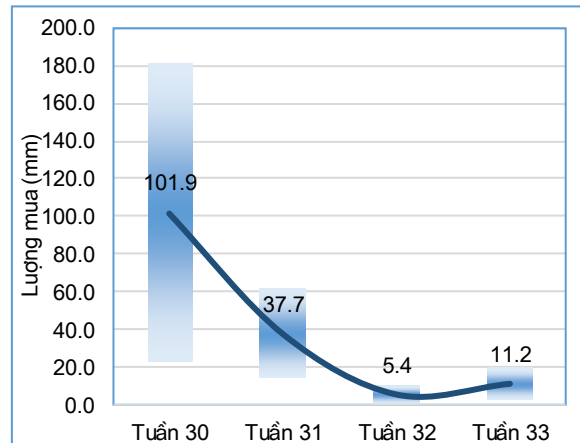
I. Đặc trưng về tổng lượng mưa và nhiệt độ không khí trong tuần



Diễn biến nhiệt độ tuần

Nhiệt độ không khí trung bình thấp hơn tuần trước (chênh lệch khoảng -1.2°C), trong đó nhiệt độ trung bình khu vực trong tuần cao nhất: 20.6°C, nhiệt độ trung bình thấp nhất: 17.6°C. (Nhiệt độ trung bình tuần trước: 20.3°C).

Trong tuần có mưa trên hầu hết trong vùng, lượng mưa lớn nhất trong toàn vùng: 19.2mm, thấp nhất vùng lượng mưa đạt 3.1mm. Lượng mưa lớn nhất trong vùng cao hơn 8.7 mm so với tuần trước, lượng mưa nhỏ nhất trong vùng cao hơn 2.7 mm so với tuần trước (tuần trước lượng mưa lớn nhất đạt 10.5mm, lượng mưa thấp nhất đạt 0.4 mm).



Diễn biến tổng lượng mưa tuần

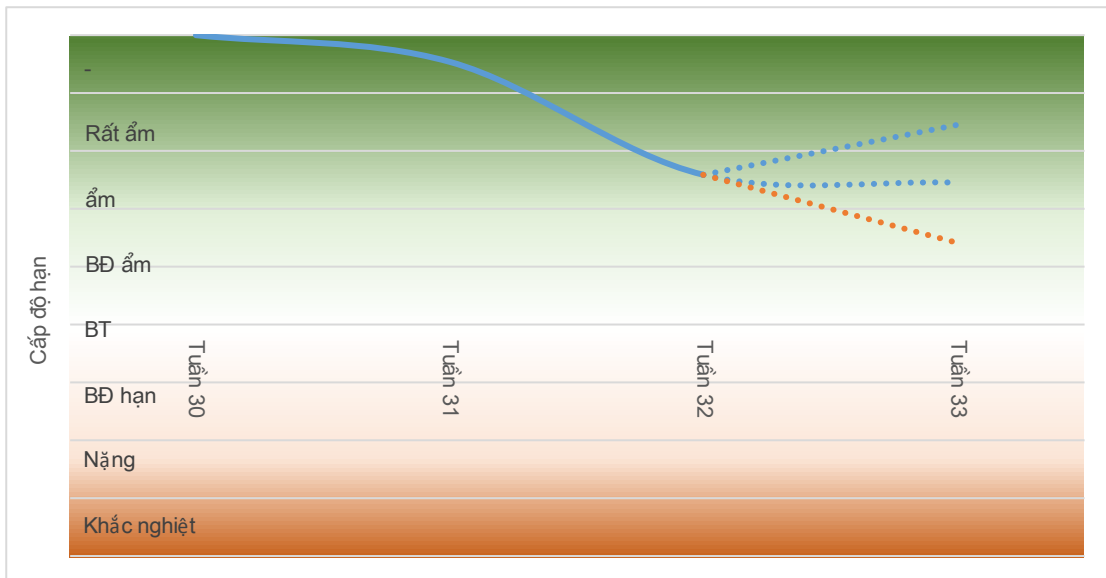
Bảng 1. Tổng hợp điều kiện khí tượng trong tuần

| Tuần | Mưa cao nhất mm | Mưa thấp nhất mm | Nhiệt TB cao nhất °C | Nhiệt TB thấp nhất °C |
|---------|-----------------|------------------|----------------------|-----------------------|
| Tuần 30 | 181.1 | 22.7 | 22.8 | 19.7 |
| Tuần 31 | 61.6 | 13.8 | 23.8 | 20.7 |
| Tuần 32 | 10.5 | 0.4 | 21.5 | 19.0 |
| Tuần 33 | 19.2 | 3.1 | 20.6 | 17.6 |

II. Đặc điểm điều kiện về hạn nông nghiệp

Toàn vùng chuyển từ giai đoạn bình thường đến ẩm sang giai đoạn bắt đầu ẩm đến ẩm, trong đó, cao nhất có khả năng chuyển từ giai đoạn bình thường sang giai đoạn bắt đầu ẩm, một số điểm tiếp tục duy trì trong giai đoạn ẩm. Tính trung bình, toàn vùng đang trong giai đoạn bắt đầu ẩm.

*Cấp độ rủi ro thiên tai: Dựa trên các số liệu về hiện trạng diễn biến tổng lượng mưa, tổng lượng nước mặt và kết quả dự báo tình hình thiếu hụt tổng lượng mưa, tổng lượng nước mặt trên khu vực Việt Bắc, theo quy định tại Điều 48 Quyết định số 18/2021/QĐ-TTg ngày 22/4/2021 của Thủ tướng Chính phủ, cấp độ rủi ro do hạn hán của khu vực Việt Bắc trong tuần 33 (từ ngày 21-30/11/2021) tương đương ở dưới mức cấp 1.



Diễn biến hạn nông nghiệp

NGƯỜI THỰC HIỆN

Nguyễn Thị Chang

KIỂM SOÁT

Phạm Thị Kim Phụng