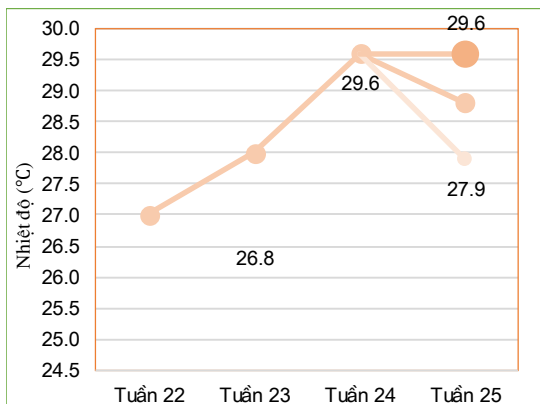


**THÔNG BÁO HẠN HÁN KHU VỰC NAM BỘ**  
**Tuần 25 năm 2020**

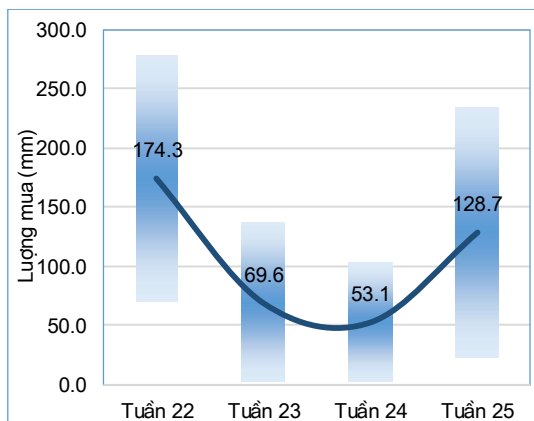
**I. Đặc trưng về tổng lượng mưa và nhiệt độ không khí trong tuần**



*Diễn biến nhiệt độ tuần*

Nhiệt độ không khí trung bình không thay đổi nhiều tuần trước (chênh lệch khoảng  $-0.8^{\circ}\text{C}$ ), trong đó nhiệt độ trung bình khu vực trong tuần cao nhất:  $29.6^{\circ}\text{C}$ , nhiệt độ trung bình thấp nhất:  $27.9^{\circ}\text{C}$ . (Nhiệt độ trung bình tuần trước:  $29.6^{\circ}\text{C}$ ).

Trong tuần có mưa trên hầu hết trong vùng, lượng mưa lớn nhất trong toàn vùng: 234.4mm, thấp nhất vùng lượng mưa đạt 23mm. Lượng mưa lớn nhất trong vùng cao hơn 130.9 mm so với tuần trước, lượng mưa nhỏ nhất trong vùng cao hơn 20.2 mm so với tuần trước (tuần trước lượng mưa lớn nhất đạt 103.5mm, lượng mưa thấp nhất đạt 53.1 mm).



*Diễn biến tổng lượng mưa tuần*

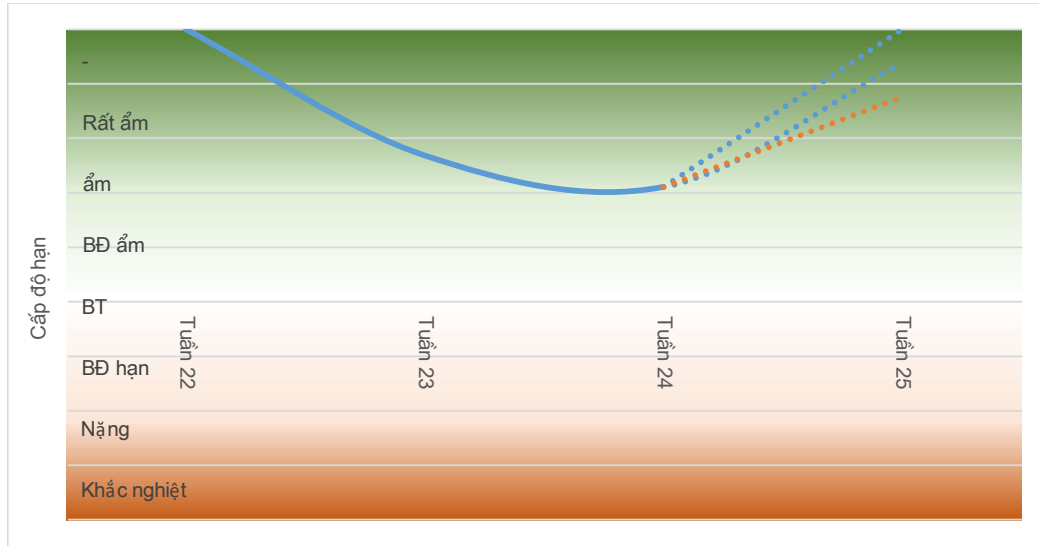
**Bảng 1. Tổng hợp điều kiện khí tượng trong tuần**

Tuần	Mưa cao nhất mm	Mưa thấp nhất mm	Nhiệt TB cao nhất °C	Nhiệt TB thấp nhất °C
Tuần 22	278.8	69.8	27.4	26.5
Tuần 23	137.5	1.7	29.1	26.8
Tuần 24	103.5	2.8	30.6	28.6
Tuần 25	234.4	23	29.6	27.9

## II. Đặc điểm điều kiện về hạn nông nghiệp

Toàn vùng chuyển từ giai đoạn bình thường đến rất ẩm sang giai đoạn ẩm đến rất ẩm trong đó cao nhất có khả năng chuyển từ giai đoạn bình thường sang giai đoạn ẩm một số điểm tiếp tục duy trì trong giai đoạn rất ẩm. Tính trung bình, toàn vùng chuyển từ giai đoạn bắt đầu ẩm sang giai đoạn ẩm.

Cấp độ rủi ro thiên tai: .....



*Diễn biến hạn nông nghiệp*

**NGƯỜI THỰC HIỆN**

**Nguyễn Thanh Tú**

**KIỂM SOÁT**

**Phạm Thị Kim Phụng**