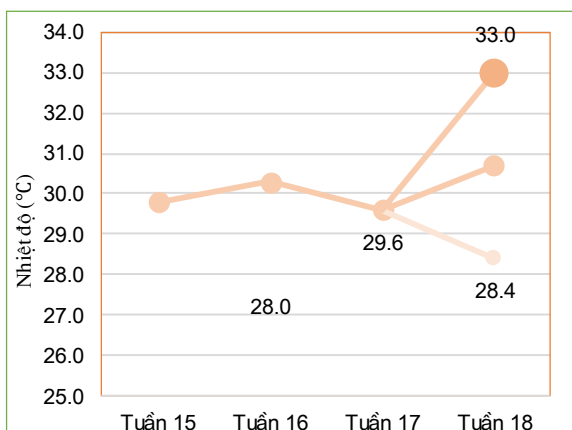


THÔNG BÁO HẠN HẠN
KHU VỰC TRUNG TRUNG BỘ
Tuần: Tuần 18 năm 2020

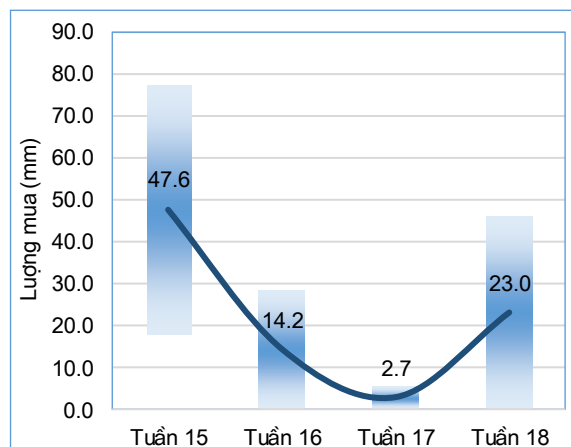
I. Đặc trưng về tổng lượng mưa và nhiệt độ không khí trong tuần



Diễn biến nhiệt độ tuần

Nhiệt độ không khí trung bình cao hơn tuần trước (chênh lệch khoảng 1.1°C), trong đó nhiệt độ trung bình khu vực trong tuần cao nhất: 33°C, nhiệt độ trung bình thấp nhất: 28.4°C. (Nhiệt độ trung bình tuần trước: 29.6°C).

Trong tuần có nơi không mưa, lượng mưa lớn nhất trong toàn vùng: 45.9mm, Lượng mưa lớn nhất trong vùng cao hơn 40.7 mm so với tuần trước (tuần trước lượng mưa lớn nhất đạt 5.2mm, lượng mưa thấp nhất đạt 2.7 mm).



Diễn biến tổng lượng mưa tuần

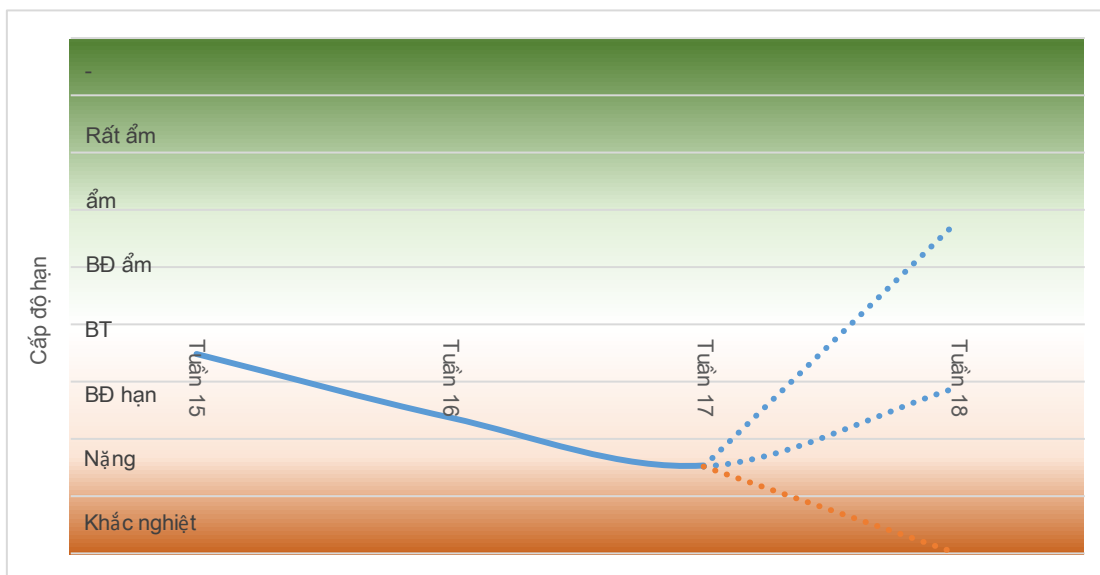
Bảng 1. Tổng hợp điều kiện khí tượng trong tuần

Tuần	Mưa cao nhất mm	Mưa thấp nhất mm	Nhiệt TB cao nhất °C	Nhiệt TB thấp nhất °C
Tuần 15	77.5	17.6	31.2	28.4
Tuần 16	28.4	0.0	32.5	28.0
Tuần 17	5.2	0.1	31.1	28.0
Tuần 18	45.9	0.0	33.0	28.4

II. Đặc điểm điều kiện về hạn nông nghiệp

Toàn vùng chuyển từ giai đoạn khắc nghiệt đến bình thường sang giai đoạn khắc nghiệt đến bắt đầu ẩm trong đó một số điểm có khả năng chuyển từ giai đoạn bình thường sang giai đoạn bắt đầu ẩm. Tính trung bình, toàn vùng chuyển từ giai đoạn nặng sang giai đoạn bắt đầu hạn.

Cấp độ rủi ro thiên tai: Dựa trên các số liệu thống kê về hiện trạng thiếu hụt lượng mưa, nguồn nước của các trạm quan trắc trên khu vực Trung Trung Bộ trong tuần 18 (từ ngày 21-30/6/2020), theo quy định tại Điều 7 Quyết định 44/2014/QĐ-TTg ngày 15/8/2014 của Thủ tướng Chính phủ, cấp độ rủi ro do hạn hán của khu vực Trung Trung Bộ phổ biến tương đương ở mức cấp 1.



Diễn biến hạn nông nghiệp

NGƯỜI THỰC HIỆN

Nguyễn Văn Nhật

KIỂM SOÁT

Phạm Thị Kim Phụng