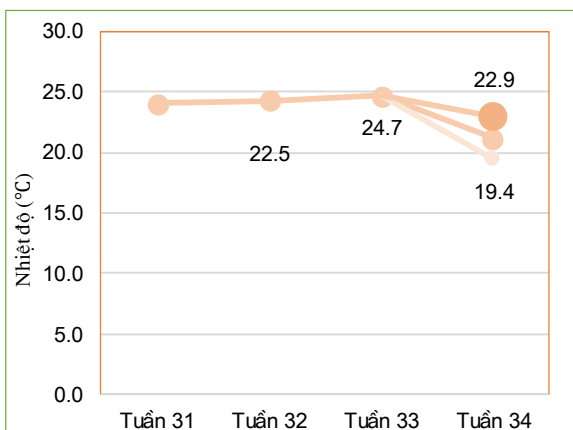


**THÔNG BÁO HẠN HẠN**  
**KHU VỰC TRUNG TRUNG BỘ**  
**Tuần 34 năm 2020**

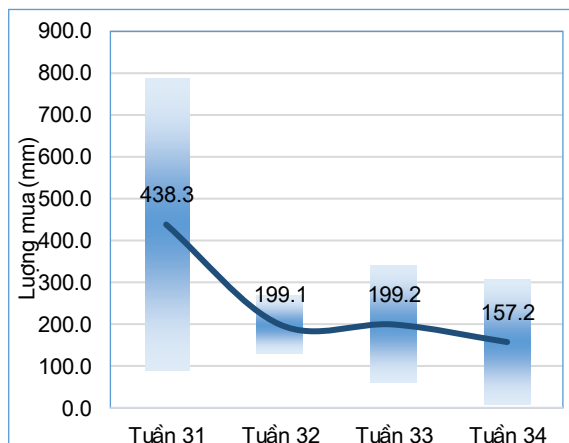
**I. Đặc trưng về tổng lượng mưa và nhiệt độ không khí trong tuần**



*Diễn biến nhiệt độ tuần*

Nhiệt độ không khí trung bình thấp hơn tuần trước (chênh lệch khoảng -3.5°C), trong đó nhiệt độ trung bình khu vực trong tuần cao nhất: 22.9°C, nhiệt độ trung bình thấp nhất: 19.4°C. (Nhiệt độ trung bình tuần trước: 24.7°C).

Trong tuần có mưa trên hầu hết trong vùng, lượng mưa lớn nhất trong toàn vùng: 309.1mm, thấp nhất vùng lượng mưa đạt 5.3mm. Lượng mưa lớn nhất trong vùng thấp hơn 32.2 mm so với tuần trước, lượng mưa nhỏ nhất trong vùng thấp hơn 51.9 mm so với tuần trước (tuần trước lượng mưa lớn nhất đạt 341.3mm, lượng mưa thấp nhất đạt 199.2 mm).



*Diễn biến tổng lượng mưa tuần*

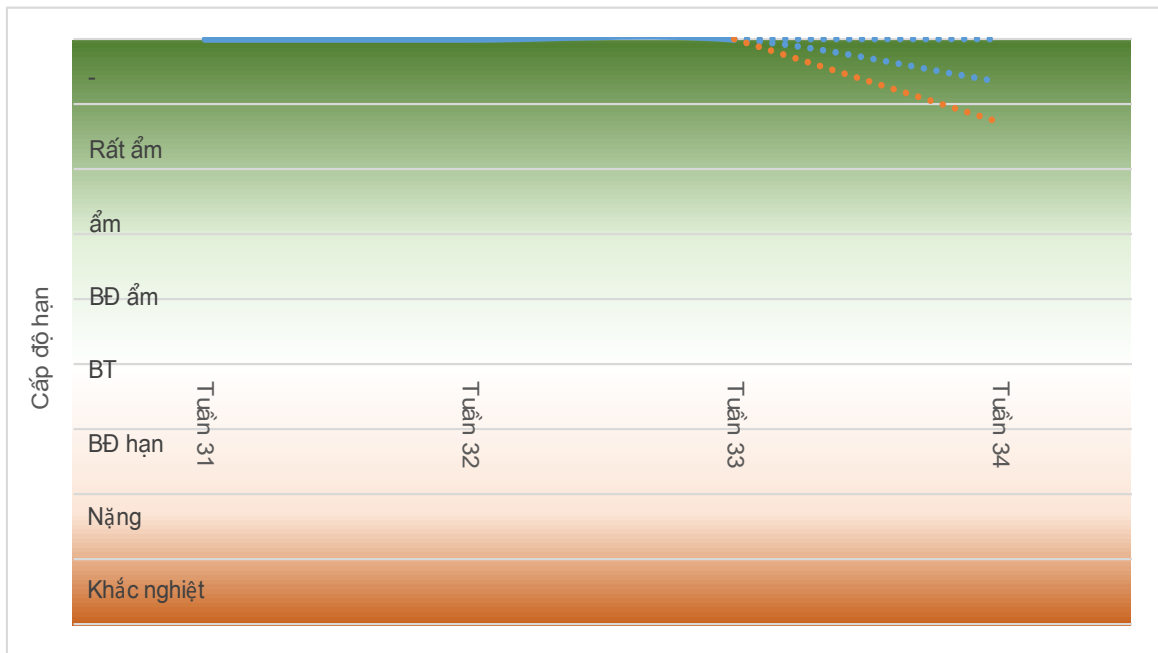
**Bảng 1. Tổng hợp điều kiện khí tượng trong tuần**

Tuần	Mưa cao nhất mm	Mưa thấp nhất mm	Nhiệt TB cao nhất °C	Nhiệt TB thấp nhất °C
Tuần 31	786.4	90.3	24.9	23.1
Tuần 32	269.8	128.4	26.1	22.5
Tuần 33	341.3	57.2	25.5	23.8
Tuần 34	309.1	5.3	22.9	19.4

## II. Đặc điểm điều kiện về hạn nông nghiệp

Toàn vùng chuyển từ giai đoạn rất ẩm sang giai đoạn ẩm đến rất ẩm, trong đó, cao nhất có khả năng chuyển từ giai đoạn rất ẩm sang giai đoạn ẩm một số điểm tiếp tục duy trì trong giai đoạn rất ẩm. Tính trung bình, toàn vùng chuyển từ giai đoạn rất ẩm sang giai đoạn ẩm.

\* Cấp độ rủi ro thiên tai: Dựa trên các số liệu thống kê về hiện trạng thiếu hụt lượng mưa, nguồn nước của các trạm quan trắc trên khu vực Trung Trung Bộ trong tuần 34 (từ ngày 01-10/12/2020), theo quy định tại Điều 7 Quyết định 44/2014/QĐ-TTg ngày 15/8/2014 của Thủ tướng Chính phủ, cấp độ rủi ro do hạn hán của khu vực Đồng bằng Bắc Bộ tương đương ở mức dưới cấp 1.



*Diễn biến hạn nông nghiệp*

**NGƯỜI THỰC HIỆN**

**Quách Thị Thanh Tuyết**

**KIỂM SOÁT**

**Phạm Thị Kim Phụng**

