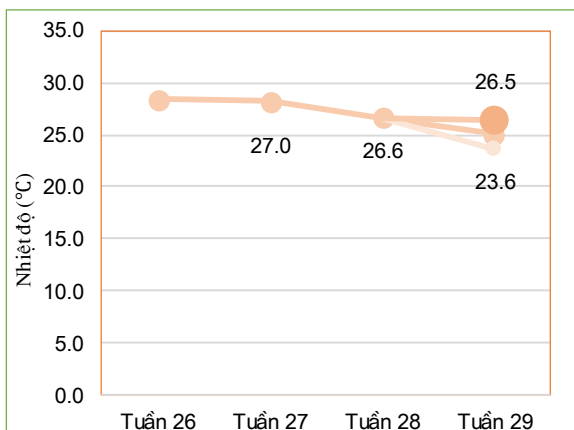


THÔNG BÁO HẠN HÁN
KHU VỰC TRUNG TRUNG BỘ
Tuần 29 năm 2020

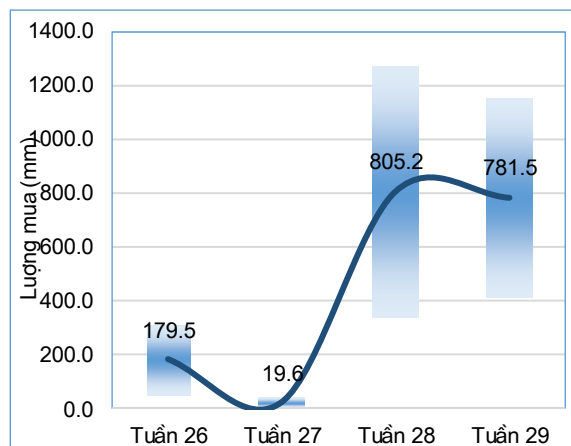
I. Đặc trưng về tổng lượng mưa và nhiệt độ không khí trong tuần



Diễn biến nhiệt độ tuần

Nhiệt độ không khí trung bình thấp hơn tuần trước (chênh lệch khoảng -1.5°C), trong đó nhiệt độ trung bình khu vực trong tuần cao nhất: 26.5°C, nhiệt độ trung bình thấp nhất: 23.6°C. (Nhiệt độ trung bình tuần trước: 26.6°C).

Trong tuần có mưa trên hầu hết trong vùng, lượng mưa lớn nhất trong toàn vùng: 1151.1mm, thấp nhất vùng lượng mưa đạt 411.8mm. Lượng mưa lớn nhất trong vùng thấp hơn 119.6 mm so với tuần trước, lượng mưa nhỏ nhất trong vùng cao hơn 72.1 mm so với tuần trước (tuần trước lượng mưa lớn nhất đạt 1270.7mm, lượng mưa thấp nhất đạt 805.2 mm).



Diễn biến tổng lượng mưa tuần

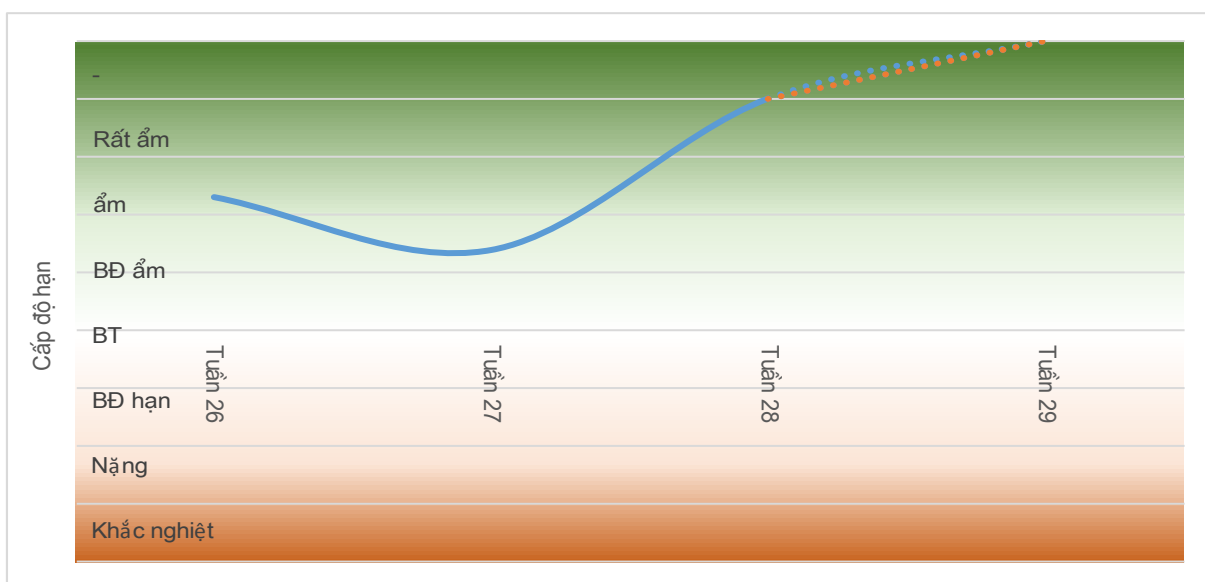
Bảng 1. Tổng hợp điều kiện khí tượng trong tuần

Tuần	Mưa cao nhất mm	Mưa thấp nhất mm	Nhiệt TB cao nhất °C	Nhiệt TB thấp nhất °C
Tuần 26	309	50.1	29.5	27.3
Tuần 27	38.8	0.5	29.4	27
Tuần 28	1270.7	339.7	27.4	25.7
Tuần 29	1151.1	411.8	26.5	23.6

II. Đặc điểm điều kiện về hạn nông nghiệp

Toàn vùng chuyển từ giai đoạn ẩm đến rất ẩm sang giai đoạn rất ẩm, trong đó, cao nhất có khả năng chuyển từ giai đoạn ẩm sang giai đoạn rất ẩm, một số điểm tiếp tục duy trì trong giai đoạn rất ẩm. Tính trung bình, toàn vùng chuyển từ giai đoạn ẩm sang giai đoạn rất ẩm.

* Cấp độ rủi ro thiên tai: Dựa trên các số liệu thống kê về hiện trạng thiếu hụt lượng mưa, nguồn nước của các trạm quan trắc trên khu vực Trung Trung Bộ trong tuần 29 (từ ngày 11-20/10/2020), theo quy định tại Điều 7 Quyết định 44/2014/QĐ-TTg ngày 15/8/2014 của Thủ tướng Chính phủ, cấp độ rủi ro do hạn hán của khu vực Trung Trung Bộ tương đương ở dưới mức cấp 1.



Diễn biến hạn nông nghiệp

NGƯỜI THỰC HIỆN

Quách Thị Thanh Tuyết

KIỂM SOÁT

Phạm Thị Kim Phụng