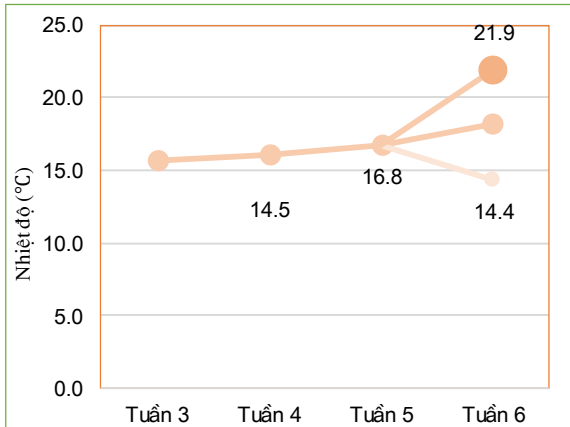


**THÔNG BÁO HẠN HÁN**  
**KHU VỰC VIỆT BẮC**  
**Tuần: Tuần 6 năm 2020**

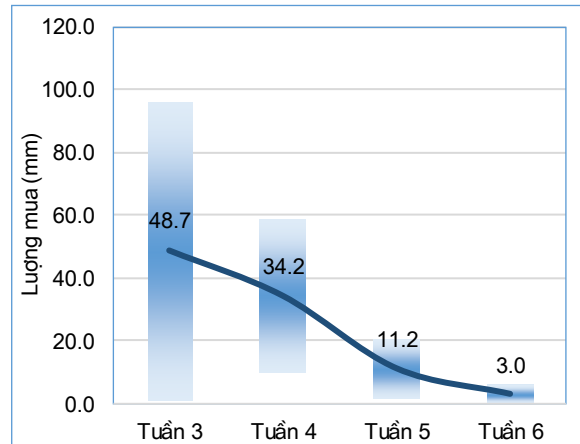
**I. Đặc trưng về tổng lượng mưa và nhiệt độ không khí trong tuần**



*Diễn biến nhiệt độ tuần*

Nhiệt độ không khí trung bình cao hơn tuần trước (chênh lệch khoảng 1.4°C), trong đó nhiệt độ trung bình khu vực trong tuần cao nhất: 21.9°C, nhiệt độ trung bình thấp nhất: 14.4°C. (Nhiệt độ trung bình tuần trước: 16.8°C).

Trong tuần có nơi không mưa, lượng mưa lớn nhất trong toàn vùng đạt: 6mm, Lượng mưa lớn nhất trong vùng thấp hơn 14.7 mm so với tuần trước (tuần trước lượng mưa lớn nhất đạt 20.7mm, lượng mưa thấp nhất đạt 11.2 mm).



*Diễn biến tổng lượng mưa tuần*

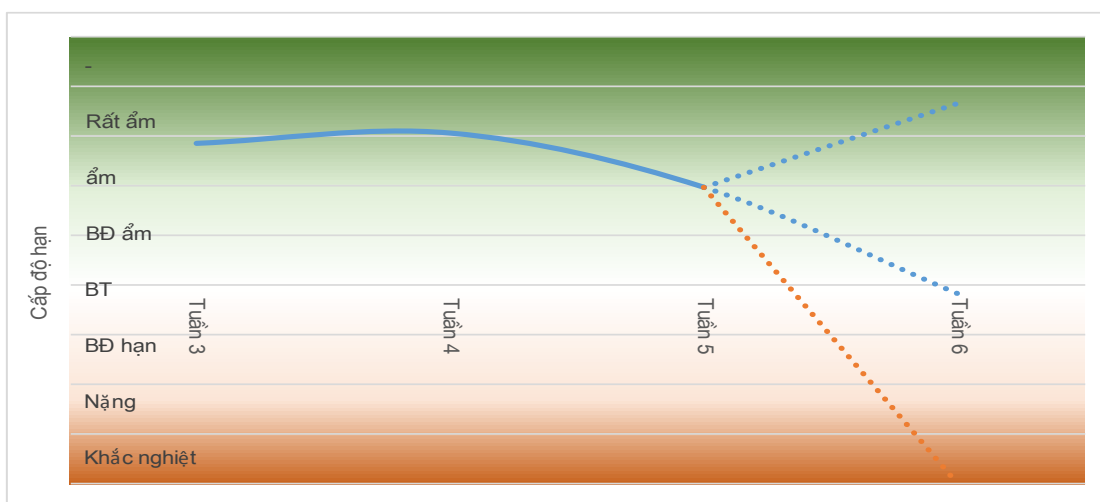
**Bảng 1. Tổng hợp điều kiện khí tượng trong tuần**

Tuần	Mưa cao nhất mm	Mưa thấp nhất mm	Nhiệt TB cao nhất °C	Nhiệt TB thấp nhất °C
Tuần 3	96.2	1.2	18.3	13.1
Tuần 4	58.9	9.6	17.6	14.5
Tuần 5	20.7	1.6	20.1	13.4
Tuần 6	6	0	21.9	14.4

## II. Đặc điểm điều kiện về hạn nông nghiệp

Toàn vùng chuyển từ giai đoạn bình thường đến ẩm sang giai đoạn khắc nghiệt đến ẩm trong đó cao nhất có khả năng chuyển từ giai đoạn bình thường sang giai đoạn khắc nghiệt một số điểm tiếp tục duy trì trong giai đoạn ẩm. Tính trung bình, toàn vùng chuyển từ giai đoạn bắt đầu ẩm sang giai đoạn bình thường.

Dựa trên các số liệu thống kê về hiện trạng thiếu hụt lượng mưa, nguồn nước của các trạm quan trắc trên khu vực Việt Bắc trong tuần 6 (từ ngày 21-29/02/2020), theo quy định tại Điều 7 Quyết định 44/2014/QĐ-TTg ngày 15/8/2014 của Thủ tướng Chính phủ, cấp độ rủi ro do hạn hán của khu vực Việt Bắc tương đương ở mức dưới cấp 1.



*Diễn biến hạn nông nghiệp*

**NGƯỜI THỰC HIỆN**

**Nguyễn Thị Chang**

**KIỂM SOÁT**

**Quách Thị Thanh Tuyết**

