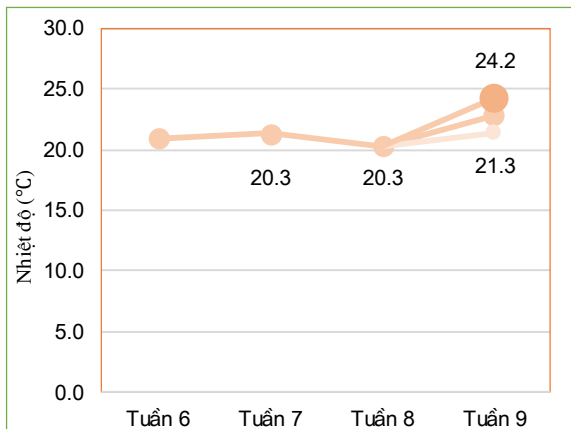


## THÔNG BÁO HẠN HÁN KHU VỰC ĐÔNG BẮC Tuần: Tuần 9 năm 2020

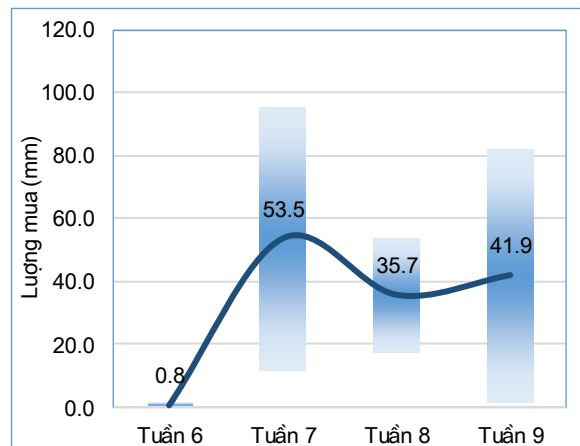
### I. Đặc trưng về tổng lượng mưa và nhiệt độ không khí trong tuần



Diễn biến nhiệt độ tuần

Nhiệt độ không khí trung bình cao hơn tuần trước (chênh lệch khoảng  $2.5^{\circ}\text{C}$ ), trong đó nhiệt độ trung bình khu vực trong tuần cao nhất:  $24.2^{\circ}\text{C}$ , nhiệt độ trung bình thấp nhất:  $21.3^{\circ}\text{C}$ . (Nhiệt độ trung bình tuần trước:  $20.3^{\circ}\text{C}$ ).

Trong tuần có mưa trên hầu hết trong vùng, lượng mưa lớn nhất trong toàn vùng: 82.1mm, thấp nhất vùng lượng mưa đạt 1.6mm. Lượng mưa lớn nhất trong vùng cao hơn 28.4 mm so với tuần trước, lượng mưa nhỏ nhất trong vùng thấp hơn 16.1 mm so với tuần trước (tuần trước lượng mưa lớn nhất đạt 53.7mm, lượng mưa thấp nhất đạt 35.7 mm).



Diễn biến tổng lượng mưa tuần

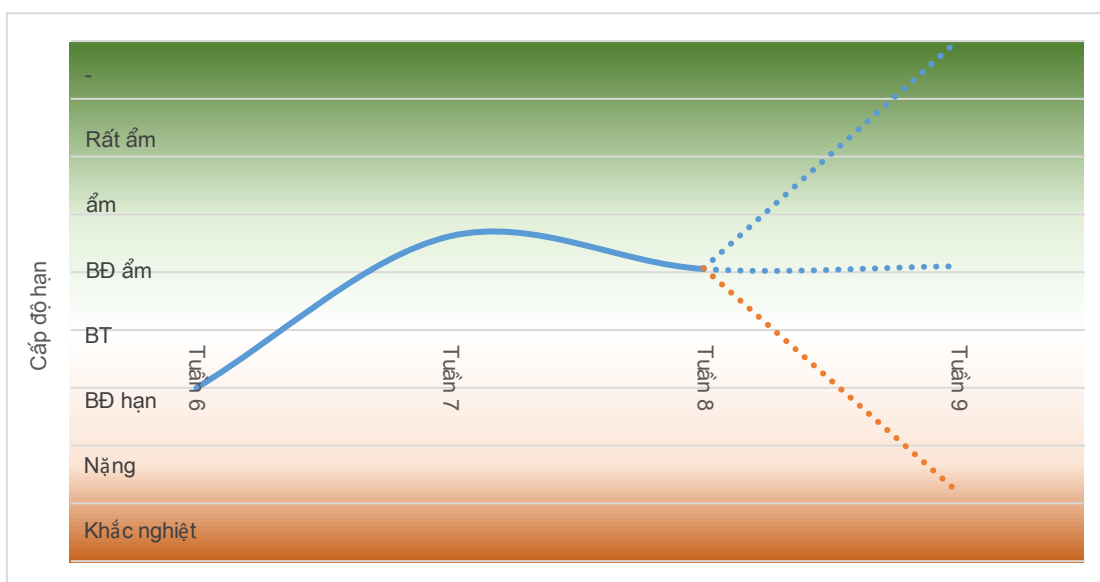
**Bảng 1. Tổng hợp điều kiện khí tượng trong tuần**

Tuần	Mưa cao nhất mm	Mưa thấp nhất mm	Nhiệt TB cao nhất $^{\circ}\text{C}$	Nhiệt TB thấp nhất $^{\circ}\text{C}$
Tuần 6	1.5	0.0	22.1	19.6
Tuần 7	95.5	11.5	22.3	20.3
Tuần 8	53.7	17.7	21.4	19.2
Tuần 9	82.1	1.6	24.2	21.3

## II. Đặc điểm điều kiện về hạn nông nghiệp

Toàn vùng chuyển từ giai đoạn bắt đầu hạn đến ảm sang giai đoạn nặng đến rất ảm trong đó cao nhất có khả năng chuyển từ giai đoạn bắt đầu hạn sang giai đoạn nặng một số điểm có khả năng chuyển từ giai đoạn ảm sang giai đoạn rất ảm. Tính trung bình, toàn vùng đang trong giai đoạn bắt đầu ảm.

Cấp độ rủi ro thiên tai: Dựa trên các số liệu thống kê về hiện trạng thiếu hụt lượng mưa, nguồn nước thực tế của các trạm quan trắc trên khu vực Đông Bắc trong tuần 9 (từ ngày 21-31/3/2020), theo quy định tại Điều 7 Quyết định 44/2014/QĐ-TTg ngày 15/8/2014 của Thủ tướng Chính phủ, cấp độ rủi ro do hạn hán của khu vực Đông Bắc tương đương ở mức dưới cấp 1.



*Diễn biến hạn nông nghiệp*

**NGƯỜI THỰC HIỆN**

**Nguyễn Văn Nhật**

**KIỂM SOÁT**

**Quách Thị Thanh Tuyết**