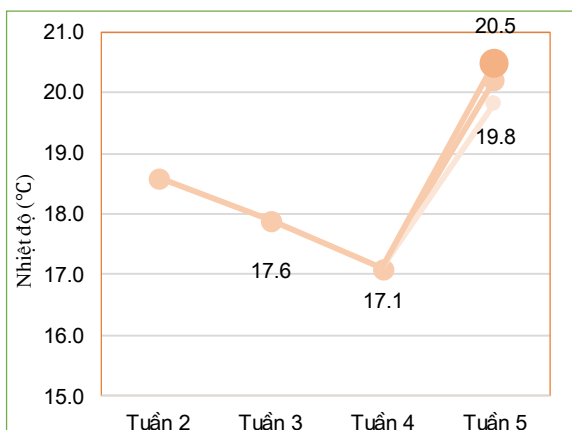


THÔNG BÁO HẠN HÁN KHU VỰC ĐỒNG BẰNG BẮC BỘ Tuần: Tuần 5 năm 2020

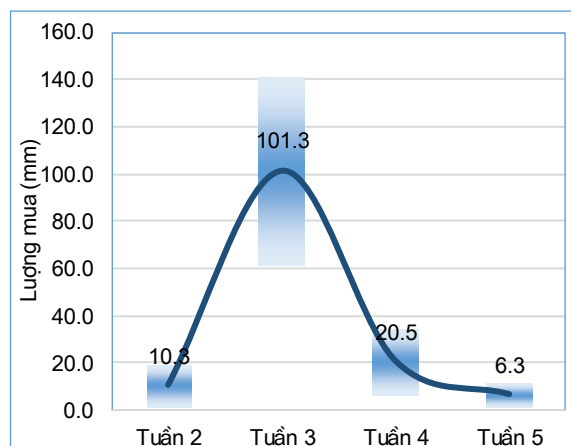
I. Đặc trưng về tổng lượng mưa và nhiệt độ không khí trong tuần



Diễn biến nhiệt độ tuần

Nhiệt độ không khí trung bình cao hơn tuần trước (chênh lệch khoảng 3.1°C), trong đó nhiệt độ trung bình khu vực trong tuần cao nhất: 20.5°C, nhiệt độ trung bình thấp nhất: 19.8°C. (Nhiệt độ trung bình tuần trước: 17.1°C).

Trong tuần có mưa trên hầu hết trong vùng, lượng mưa lớn nhất trong toàn vùng: 11.4mm, thấp nhất vùng lượng mưa đạt 1.3mm. Lượng mưa lớn nhất trong vùng thấp hơn 23 mm so với tuần trước, lượng mưa nhỏ nhất trong vùng thấp hơn 5.3 mm so với tuần trước (tuần trước lượng mưa lớn nhất đạt 34.4mm, lượng mưa thấp nhất đạt 20.5 mm).



Diễn biến tổng lượng mưa tuần

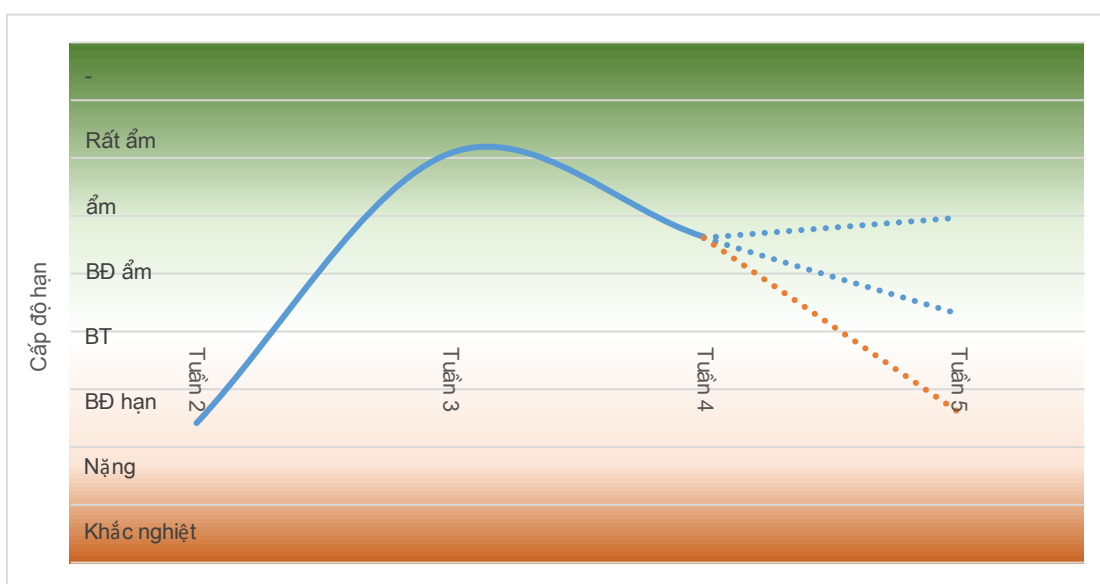
Bảng 1. Tổng hợp điều kiện khí tượng trong tuần

Tuần	Mưa cao nhất mm	Mưa thấp nhất mm	Nhiệt TB cao nhất °C	Nhiệt TB thấp nhất °C
Tuần 2	19.3	1.3	19.0	18.1
Tuần 3	141.1	61.5	18.1	17.6
Tuần 4	34.4	6.6	17.6	16.6
Tuần 5	11.4	1.3	20.5	19.8

II. Đặc điểm điều kiện về hạn nông nghiệp

Toàn vùng chuyển từ giai đoạn bình thường đến ẩm sang giai đoạn bắt đầu hạn đến bắt đầu ẩm trong đó cao nhất có khả năng chuyển từ giai đoạn bình thường sang giai đoạn bắt đầu hạn một số điểm có khả năng chuyển từ giai đoạn ẩm sang giai đoạn bắt đầu ẩm. Tính trung bình, toàn vùng chuyển từ giai đoạn bắt đầu ẩm sang giai đoạn bình thường.

Cấp độ rủi ro thiên tai: Dựa trên các số liệu thống kê về hiện trạng thiếu hụt lượng mưa, nguồn nước của các trạm quan trắc trên khu vực Đồng bằng Bắc Bộ trong tuần 5 (từ ngày 11-20/02/2020), theo quy định tại Điều 7 Quyết định 44/2014/QĐ-TTg ngày 15/8/2014 của Thủ tướng Chính phủ, cấp độ rủi ro do hạn hán của khu vực Đồng bằng Bắc Bộ tương đương ở mức dưới cấp 1.



Diễn biến hạn nông nghiệp

NGƯỜI THỰC HIỆN

Nguyễn Văn Nhật

KIỂM SOÁT

Quách Thị Thanh Tuyết